



Gsieser Tal Val Casies
Welsberg Monguelfo
Taisten Tesido



SOMMERINFO

Tipps für Ihr Urlaubsglück!

2023



Mehr Glück auf
www.gsieser-tal.com

#GSIESERTAL.VALCASIES
#VISIT.GSIESERTAL

IMPRESSUM

© Tourismusgenossenschaft
Gsieser Tal–Welsberg–Taisten


Grafik: Lucia Nania


Fotos:


TV Gsieser Tal–Welsberg–Taisten:
Harald Wisthaler, Kamilla Photography,
Elke Lessnig Fotografie, Georg Hofer;
TVB Kronplatz: Manuel Kottnersteger;
Drei Zinnen Marketing: Manuel Kottnersteger;
TV Toblach: Harald Wisthaler;
IDM Südtirol: Harald Wisthaler;
weitere: Caroline Renzler, Alex Filz,
Gerd Eder, Alpenschule Pustertal,
Mario Kelemina;

Druck: Kraller Druck GmbH

Alle Rechte vorbehalten.

 visit.gsiesertal

 gsiesertal.valcasies

 gsieser-tal.guestnet.info

 **Raiffeisen**
Raiffeisenkasse
Welsberg-Gsieser-Taisten


Sagenweg in Taisten


GRIASST ENK


und herzlich Willkommen in der Ferienregion Gsieser Tal-Welsberg-Taisten!

Vom kulturellen Mittelpunkt Welsberg mit seiner Sonnenterrasse Taisten zweigt das Gsieser Tal – das Tal der Almen, nach Norden hin ab, genau zwischen den Ausläufern der Rieserferner-Gruppe und der Defregger Alpen. Unsere drei unverwechselbaren Orte erwarten Sie inmitten unzähliger Freizeitmöglichkeiten – genau so muss sich Urlaub anfühlen!


TOURIST INFO

 +39 0474 978 436


 info@gsieser-tal.com

 www.gsieser-tal.com


Welsberg Info & Verwaltung

 MO–SA 8.00–12.00 & 15.00–18.00 Uhr


Bahnhof Welsberg Info & Ticketing Pragser Wildsee

 10.07.–01.09.2023: MO–SO 8.30–14.30 Uhr

Gsieser Tal/St. Martin Info

 MO–FR 8.00–12.00 Uhr


Taisten Info

 10.07.–28.08.2023: MO–FR 8.00–12.00 Uhr

Infopoint Welsberg & Taisten

 24h

Infopoint Gsieser Tal/St. Martin


 TÄGLICH 8.00–24.00 Uhr

INHALTSVERZEICHNIS

Grußworte	1
Almhütten	4
Wandern	8
Radfahren	14
Freizeit & Familie	19
Kultur	25
Veranstaltungen	28
Geführtes Aktiv-Programm	30
Frühlingsprogramm	34
Sommerprogramm	36
Herbstprogramm	40
Einkehrmöglichkeiten	42
Produkte von Berg und Tal	44
Info A-Z	47
Guest Pass und Mobilität	52
Mountain Card	60
Vorschau Winter 2023/2024	61

LEGENDE

leicht



medium




















schwer



sehr schwer



-  weitere Informationen
-  E-Mail Adresse
-  Nützliche Links / Webseiten
-  Ort / Ausgangspunkt / Parkmöglichkeit / Strecke
-  Gehzeit / Wanderroute
-  Radroute
-  Öffnungszeiten / Dauer
-  Ruhetag
-  Highlights
-  Kosten
-  für Familien
-  Wanderung
-  Klettersteig
-  E-Bike Tour
-  Schwierigkeitsgrad
-  Höhenunterschied
-  Green Mobility / Anreise mit öffentlichen Verkehrsmitteln möglich
- GP** GUEST PASS Gsieser Tal-Welsberg-Taisten



ALMHÜTTEN

Das Tal der Almen. In kaum einer anderen Region Südtirols gibt es eine größere Auswahl an urigen, bewirtschafteten Almhütten. Die folgenden Almhütten sind vom Frühling bis in den Herbst hinein geöffnet. Bei herrlichem Bergblick, auf sonnigen Terrassen sitzend, können Sie aus Almmilch hergestellten Käse sowie Speck, Knödel und andere leckere Köstlichkeiten genießen.



SCAN ME



ASCHT ALM (1950m)

+39 348 7 282 727 | +39 333 6 596 123 (Fam. Steinmair)

Gsieser Tal/St. Magdalena – Pfarrkirche

1,5 Std. entlang Bergerstr. und Forstweg Nr. 10

Höhenunterschied: 550m

Donnerstag



KASER ALM (2076m)

+39 340 2 422 321 (Fam. Selbenbacher)

Gsieser Tal/St. Magdalena – Talschluss

2 Std., Forstweg Nr. 47 oder Nr. 12 + 13

Höhenunterschied: 616m

kein Ruhetag



KRADORFER ALM (1704m)

+39 0474 948 043 | +39 348 6 961 541 (Fam. Hintner)

Gsieser Tal/St. Magdalena – Talschluss

1 Std., Forstweg Nr. 49 oder über den Eichhörchenweg Nr. 49A

Höhenunterschied: 244m

Spielplatz und Tiere

Montag



MESSNER HÜTTE (1660m)

+39 340 4 963 098 | +39 0474 978 441 (Fam. Steger)

Gsieser Tal/St. Magdalena – Talschluss

50 Min., Forstweg Nr. 49

Höhenunterschied: 200m

Spielplatz und Tiere

Donnerstag



MOOS ALM (1477m)

+39 0474 948 735 | +39 349 3 834 655 (Fam. Außerhofer)

Gsieser Tal/St. Magdalena – Talschluss

5 Min.

Höhenunterschied: 17m

DI: 10.00–18.00 Uhr

MI–SO: 10.00–22.00 Uhr

Montag





OBERBERGALM (1975m)

☎ +39 0474 948 034 | +39 349 2 206 729 (Fam. Taschler)
 📍 Gsieser Tal/St. Magdalena – Talschluss
 🚶 1 Std. / 30 Min. – 2 Std., Forstweg Nr. 49
 Höhenunterschied: 515m
 ❌ Dienstag



STUMPFALM (2000m)

☎ +39 0474 948 099 | +39 348 6 953 597 (Fam. Selbenbacher)
 📍 Gsieser Tal/St. Magdalena – Talschluss
 🚶 1 Std. / 30 Min., Forstweg Nr. 47. + 12
 Höhenunterschied: 541m
 ❌ kein Ruhetag



UWALD ALM (2043m)

☎ +39 348 8 952 719 (Fam. Klettenhammer)
 📍 Gsieser Tal/St. Magdalena – Talschluss
 🚶 1 Std. / 30 Min. – 2 Std., Forstweg Nr. 12
 Höhenunterschied: 582m
 ♡ Spielplatz mit Riesenschaukel
 ❌ Mittwoch



RANDLHÜTTE (1862m)

☎ +39 389 2 780 383 (Fam. Hintner)
 📍 Gsieser Tal/St. Martin – Dorfplatz
 🚶 1 Std. / 45 Min., Forstweg Nr. 44
 Höhenunterschied: 586m
 ☀️ Warme Küche bis 15.00 Uhr
 ❌ Mittwoch



TOLDER HÜTTE (1942m)

☎ +39 347 8 732 429 | +39 348 3 548 681 (Fam. Hintner)
 📍 Gsieser Tal/St. Martin – Dorfplatz
 🚶 2 Std., Forstweg Nr. 44
 Höhenunterschied: 664m
 ❌ Montag



HOUFA HITTE (1883m)

☎ +39 349 7 855 098 (Fam. Innerbichler)
 📍 Gsieser Tal/Pichl – Schintlholz
 🚶 1 Std. / 30 Min., Forstweg Nr. 51
 Höhenunterschied: 405m
 ❌ Montag



TALSCHLUSSHÜTTE (1400m)

☎ +39 0474 431 209
 📍 Gsieser Tal/St. Magdalena – Talschluss
 Ausgangspunkt für zahlreiche Wanderungen
 ❌ Dienstag



TAISTNER VORDERALM (2012m)

☎ +39 340 3 359 611 (Felix Feichter)
 📍 Taisten – Parkplatz oberhalb Berggasthaus Mudler
 🚶 1 Std. / 30 Min., Forstweg Nr. 38 A
 Höhenunterschied: 390m
 ❌ Montag



SCHUTZHAUS BONNER HÜTTE (2340m)

☎ +39 340 9 428 264 (Fam. Stoll)
 📍 Gsieser Tal; Toblach – Kandellen
 🚶 St. Magdalena: 5,5 Stunden, 13km
 St. Martin: 4,5 Stunden, 10km
 Toblach: 2,5 Stunden, 4km
 ♡ Übernachtungsmöglichkeit
 ❌ kein Ruhetag

Geöffnete Almen & Hütten in der Region Kronplatz

<https://www.kronplatz.com/de/entdecken/almen-skihuetten>

Geöffnete Almen & Hütten in der Dolomitenregion 3 Zinnen

<https://www.drei-zinnen.info/de/hochpustertal/shopping-genuss/almen-huetten/html>



WANDERN

Wer im Gsieser Tal wandert, kommt der Natur Schritt für Schritt näher – Sie werden es fühlen!

Über leichte und anspruchsvolle Wege, vorbei an verträumten und urigen Almhütten, hoch auf die tollsten Gipfel. Spektakuläre Aussichten auf die majestätische Bergwelt der Dolomiten, Unesco Welterbe. Dank der Vielseitigkeit des Feriengebiets findet sich ein reichhaltiges Angebot an familienfreundlichen Wanderungen, Rundwanderungen und Bergtouren. Der Almweg 2.000 verbindet gleich mehrere der mit Leidenschaft bewirtschafteten Almen des Tals und bietet wunderbare Blicke talaus- und taleinwärts. Weiters bietet das Tal eine interessante Mischung an Themenwegen: Südtirol's erster „Via Lucis“ Meditationsweg mit meditativen Abbildungen der Ereignisse von Ostern bis Pfingsten. Eine einmalige Familien - Erlebniswanderung verspricht der Sagenweg: geschnitzte, fantasievolle Sagenfiguren lauern hinter Hecken, auf Ästen und Gehölzen und wer sich auf die Spuren der Gsieser Almoachsen begeben möchte, der findet so einige tierische Überraschungen.

NÜTZLICHES

Wandertipps und Wander Active Karte in ihrer Unterkunft erhältlich
www.sentres.com Die schönsten Wanderwege und Radtouren
www.alpenverein.it Die Seite des Südtiroler Alpenvereins mit Infos und Wandertouren
www.naturparks.provinz.bz.it Informationen zu den Naturparks in Südtirol
www.provinz.bz.it/wetter Wettervorhersagen
 112 Notrufnummer

DER WEG ÜBER DIE JÖCHER

3 grenzüberschreitende Lehrpfade zu verschiedenen Themen führen vom Gsieser Tal (Südtirol) ins Villgraten Tal (A-Osttirol):



BEWIRTSCHAFTUNGS-STEIG:

Das bäuerliche Brauchtum, Almen, Heuziehen, Vieh, Sennerinnen und Hirten sind hier bildlich dargestellt.

Route: Vom Gsieser Tal/St. Magdalena über das Pfoital zur Gsieser Lenke, weiter zum Schwarzsee bis zur Unterstalleralm (A–Villgraten Tal).

Gsieser Tal/St. Magdalena

6 Std.



SCHMUGGLER-STEIG:

Historisches Schmuggeln vom Villgraten Tal ins Gsieser Tal, die Schmuggler und die Zöllner stehen hier im Vordergrund.

Route: Von der Talschlussütte im Gsieser Tal/St. Magdalena über den Weg Nr. 48 bis zur Tscharniet-alm (1976m) und weiter zum Kalksteinjöchel (2349m). Abstieg über den Schmugglersteig (13a) ins Rosstal, vorbei an der Oberlipper Alm bis nach Kalkstein (A).

Gsieser Tal/St. Magdalena

4–5 Std.



BRAUCHTUMS- UND TRADITIONSSTEIG:

Hier geht es um die Gsieser Drechsler, Heilkräuter, Unwetter, Kirchtage, Butter und Käse.

Route: Vom Gsieser Tal/St. Martin über das Verseltal zur Gruber Lenke und weiter zur Alfenalm bis nach Kalkstein (A).

Gsieser Tal/St. Martin

4–5 Std.

THEMENWEGE

**GSIESER OCHSENWEG**

Rundweg zum Thema „Gsieser Ochsen“ am Talschluss im Gsieser Tal. Nicht umsonst haben die „Original Gsieser Almochsen“ ein geschütztes Gütesiegel. Schon vor 200 Jahren schwärmte man vom zarten, feinfaserigen Fleisch der Gsieser Ochsen, es wurde sogar an der kaiserlichen Ostertafel in Wien aufgetischt. Die Gsieser Ochsen-Rundwanderung startet am Talschluss im Gsieser Tal/St. Magdalena, führt entlang des Talblickwegs und auf dem Rückweg vorbei am Schaubauernhof Reierhof, der Fruchtwerkstatt Regiohof und der Hofkäserei Waldsamerhof, zurück zum Talschluss. Auf dem Weg erwarten Sie einige tierische Überraschungen.

Gsieser Tal/St. Magdalena – Talschluss

1,5–2 Std., Höhenunterschied: 200m

**RUNDWANDERWEG ALPINI STEIG**

Vom Talschluss wandert man entlang des Forstwegs Nr. 53 zur Weißbachalm (2112m) und über den Alpini Steig weiter bis zum Hinterbergkofel (2726m). Von dort zuerst dem Wanderweg Nr. 53B folgen und dann über den Weg Nr. 53 bis zum Staller Sattel 2089m (A) hinunter. Rückweg wie Aufstieg zurück nach St. Magdalena, Variante über Hallscharte 2549m (Weg Nr. 53).

Gsieser Tal/St. Magdalena – Talschluss

9 Std., Höhenunterschied: 1266m,

Streckenlänge: 22 km

**RUNDWANDERWEG ENTLANG DER GRENZEN**

Dieser Themenweg am Talschluss im Gsieser Tal gibt Einblick in das Leben an der Grenze zu früheren Zeiten. Dieses war oft arbeitsintensiv, entbehrungsreich und gefährlich. Man erhält an verschiedenen Info-Stationen Einblick in das Almleben der Senner und Hirten, in die Bergmahd und das Schmuggeln.

Route: Vom Talschluss wandert man entlang des Forstweges Nr. 49 zu den Pidigalmen und weiter bis zum Gsieser Törl (2205m). Von dort über den neu trassierten ehemaligen Hirten- und Jägerpfad Nr. 49 hinauf zum Hochkreuz (2739m). Der Abstieg erfolgt über den Wanderweg Nr. 12 durch das Pfoital bis zur Talschlussshütte.

Gsieser Tal/St. Magdalena – Talschluss

7 Std., Höhenunterschied: 1278m,

Streckenlänge: 17,5 km

**„VIA LUCIS“****Südtirols erster Meditationsweg**

Bei diesem Lichtweg werden die Ereignisse von Ostern bis Pfingsten in 14 Stationen dargestellt. Entlang der Stationen, mit meditativen Abbildungen, gestaltet von Lukas Kargruber, einem einheimischen Künstler, sollen die Gläubigen ermutigt werden, aus der österlichen Botschaft der Auferstehung, Hoffnung und Kraft für das Leben zu schöpfen.

Gsieser Tal/St. Martin – Pfarrkirche

Rückweg über das Karbachtal

2 Std., Höhenunterschied: 200 m

**RUNDWEG GOALA MÜHLE****Der Werdegang vom Korn zum Brot wie früher**

Hinter der alten Hofstelle vom Gailerhof befindet sich die restaurierte Mühle. Von der Hofstelle folgt man dem Weg Nr. 39 bis zum Lettnerhof, wo man einen Backofen besichtigen kann. Über den „Goala Mühlsteig“ gelangt man zu einem kleinen Rastplatz, und dann weiter über Bad Waldbrunn zurück nach Welsberg.

Welsberg – Tourismusbüro

2 Std., Höhenunterschied: 202m

**JAKOBSWEG**

Durch Südtirol führen mehrere Teilstrecken des Jakobsweges, welche durch vielfältige landschaftliche Reize, aber auch durch die zahlreichen, gut erhaltenen Zeugnisse aus der Blütezeit des Pilgerwesens direkt am Wegesrand beeindruckend.

1. Teilstück: Winnebach – Innichen – Toblach – Niederdorf – Welsberg

Winnebach

5 Std. / 30 Min., Höhenunterschied: im Aufstieg 107m; im Abstieg 158m, Streckenlänge: 25,1km

2. Teilstück: Welsberg – Olang – Nasen (Jakobskirche) – Bruneck

Welsberg – Pfarrkirche

4 Std. / 45 Min., Höhenunterschied: im Abstieg 246m, Streckenlänge: 19,3 km

www.jakobswegsuedtirol.it

**TAISTNER SAGENWEG****Geheimnisvolle Begegnungen am Taistner Sagenweg**

Auf dem ca. 3km langen Rundweg taucht man in die geheimnisvolle, faszinierende Welt der Taistner Sagen ein. An den vier Stationen erfährt man nicht nur viel über die mystische Sagenwelt Taistens, sondern man genießt auch eine herrliche Aussicht auf die Dolomiten im UNESCO- Welterbe.

Taisten – Parkplatz in der Unterrainer Straße, ca. 100m oberhalb der Pfarrkirche

1,5–2 Std., Höhenunterschied: 200m

BARFUSS-WANDERWEGE

Die Selbstheilungskräfte mobilisieren, die Seele baumeln lassen, ein neuer Gesundheitssport. Die Barfuß-Wege Rudlbach in Taisten und „Schneider Waldile“ im Gsieser Tal/Pichl bieten Allen, die Spaß und Freude an einem ungewöhnlichen Naturerlebnis haben, unvergessliche Momente.



SCHNEIDER WALDILE

Naherhohlungszone im Gsieser Tal/Pichl

Erfrischen Sie sich an der neuen naturnahen Naherhohlungszone und tun Sie etwas für Ihre Gesundheit! Barfuß wandern, kneipp'sches Wassertreten, Arm, Knie- und Gesichtsgüsse...viele Erlebnismöglichkeiten. Die Kneipp-Anlage ist für Jung und Alt geeignet.

📍 Gsieser Tal/Pichl – Parkplatz in Unterplanken



RUDLBACH

Barfußwanderweg in Taisten/Wiesen

Der Barfußwanderweg bietet allen die Spaß und Freude an einem ungewöhnlichen Naturerlebnis haben, unvergessliche Momente. Denn hier, wo man über Holzbrücken, Moos, Steinchen, Tannenzapfen und den blanken Waldboden läuft und durch den erfrischenden Gebirgsbach wadet, kommen feinsinnige „Spürnasen“ ganz auf ihre Kosten. Also raus aus den Socken und rein ins kühle Nass.

📍 Taisten – Parkplatz in Wiesen, direkt beim Barfußwanderweg

🕒 2 Std., Strecke: 2km, Höhenunterschied: 150m



„HOT SPOTS“

Diese Ausflugsziele **MÜSSEN** Sie gesehen haben!

Machen Sie einen Abstecher in die Dolomiten, die wegen ihrer „einzigartigen monumentalen Schönheit“ zum UNESCO Welterbe erklärt wurden.



ANTHOLZER SEE

Am Talende des Antholzer Tales liegt inmitten des Naturparks Rieserferner-Ahrn der blaugrüne, romantische Antholzer Wildsee. Ein neu angelegter Naturerlebnispfad führt rund um den 44ha großen und 35m tiefen See.

📍 Antholz Obertal – Parkplatz Antholzer See

🕒 1 Std., Höhenunterschied: 80m



Oberhalb vom Antholzer See befindet der Staller Sattel: ein Gebirgspass in den Ostalpen, der das Defereggental (A) mit dem Antholzer Tal verbindet.



DREI ZINNEN UMRUNDUNG

Atemberaubende Wanderung um den markantesten Gebirgsstock der Dolomiten

Mit dem Linienbus ab Toblach oder Misurina kommen Sie zur Auronzohütte (ansonsten mautpflichtige Straße). An der Südseite der Drei Zinnen wandern Sie zur Lavaredohütte und weiter zum Paternsattel. Hier beginnt der schöne Nordteil der Wanderung mit dem typischen Bild der Drei Zinnen. Weiter zur Dreizinnenhütte, Lange Alm und zurück zum Ausgangspunkt.

📍 Auronzohütte (2320m)

🕒 3 Std., Höhenunterschied: 400m

📄 Erreichbarkeit: www.drei-zinnen.bz



HOCHPLATEAU PLÄTZWIESE

Die Plätzwiese ist eine Hochalm auf 2000 Höhenmetern mit einem überwältigenden Ausblick auf die umliegende Bergwelt des Dürrenstein und der Hohen Gaisl, bis der Blick ins Weite gleitet, wo Monte Cristallo und die Tofane ihre Zacken in die Lüfte recken.

📍 Pragser Tal – Parkplatz Brücke

🕒 1 Std. / 30 Min., Höhenunterschied: 550m

📄 Erreichbarkeit: www.praggs.bz



PRAGSER WILDSEE

Rundwanderung um den Pragser Wildsee im Pragser Tal

Ein Rundgang um die Perle der Dolomiten ist ein Erlebnis für Groß und Klein. Picknick und planschen im See inklusive.

📍 Pragser Tal – Parkplatz Pragser Wildsee

🕒 1 Std., Höhenunterschied: 90m

📄 Erreichbarkeit: www.praggs.bz



TOBLACHER SEE

Der Toblacher See liegt auf 1259m im Höhlensteintal, das Toblach mit Cortina verbindet, und befindet sich im Naturpark Fanes-Sennes-Prags. Rund um den See gibt es einen Naturlehrpfad mit elf Stationen, die über die Flora und Fauna informieren.

📍 Toblach – Parkplatz Toblacher See

🕒 1 Std., Höhenunterschied: 80m



RADFAHREN

Wer das Gebiet kennen lernen will, die von Geschichte geprägten Dörfer, die Menschen, die eindrucksvolle und intakte Natur, der tut dies am besten auf dem Fahrrad!

Es gibt keine größeren Steigungen, ständig wechselt das Landschaftsbild. Die Radwege sind ideal für gemütliche Radfahrer und für Familien. In Welsberg hat man Anschluss an die Pustertaler Fahrradroute nach Bruneck oder Lienz (A).

Also nichts wie rauf auf's Rad und rein ins Tal!





NÜTZLICHES

Fahrrad-Verleihe in der Umgebung

Papin Sport Rent a Bike

Verleih von Fahrrädern, Zubehör und E-Bikes (E-Bikes nur auf Reservierung) und Servicestation am Bahnhof in Welsberg. Rückgabemöglichkeit an jeder beliebigen Papin Sport Verleihstation. Ausgangspunkt für Radtouren ins Gsieser Tal, Pragser Tal, Radroute Pustertal, Welsberg – Lienz, uvm.

📍 Welsberg – Bahnhof & weitere Verleih-Stellen entlang der Bahnlinie

🕒 Mitte Mai – Mitte Juli | Anfang September – Mitte Oktober: 8.30–12.00 und 13.00–17.00 Uhr
Mitte Juli – August: 8.30–19.00 Uhr

🚫 kein Ruhetag

♥️ Mit GUEST PASS Gsieser Tal-Welsberg-Taisten 10% Ermäßigung auf den Fahrradverleih beim Bahnhof in Welsberg.. (Info Seite 52)

☎️ +39 0474 913 450

🌐 www.papinsport.com

Huski Fahrradverleih

City Bikes, E-Mountainbikes Hardtail & Full Suspension, E-Citybikes, E-Roadbikes
Fahrradservice

📍 Gsieser Tal/St. Magdalena – Pater Steinmairweg 4

🕒 17.06.–09.09.2023: 9.00–12.00 und 13.00–18.00 Uhr

📍 Welsberg – Hauptstraße 1

🕒 22.05.–07.09.2023: 9.00–12.00 und 13.00–18.00 Uhr

🚫 kein Ruhetag

♥️ Mit GUEST PASS Gsieser Tal-Welsberg-Taisten 10% Ermäßigung auf den Fahrradverleih. (Info Seite 52)

☎️ +39 349 7 046 522

MTB-Schule des SSV Pichl/Gsies

Es werden geführte MTB-Touren und Fahrtechniktraining angeboten.

📍 Gsieser Tal/Pichl – Sportzone

☎️ +39 349 6 200 072 (Schuster Erwin)

GUT ZU WISSEN

E-Bike Ladestation

📍 Welsberg – Tourismusbüro

☎️ +39 0474 978 436

Kostenlos. Ladesteckdose – eigener Ladekabel notwendig.

📍 Welsberg – Dorfcave (Dorfzentrum/Nähe Pfarrkirche)

☎️ +39 0474 944 833

Konsumation erwünscht.

Ladesteckdose – eigener Ladekabel notwendig. Abschließbar – Schloss notwendig.



FAHRRAD-ROUTE VON WELSBERG INS GSIESER TAL

Vom Dorfzentrum in Welsberg, am rechten Ufer des Gsieser Bachs entlang, taleinwärts. Entlang der alten Gsieser Talstraße geht es bis zum Weiler Oberplanken, wo man den Bach quert und für etwa einen Kilometer den Weg am rechten Ufer entlang radelt. Im Weiler Preindl muss man für einen kurzen Abschnitt auf die Hauptstraße, kann aber beim Kirchlein Maria Heimsuchung wieder auf die Uferseite wechseln. Dort bleibt man dann auch bis St. Martin. Von hier ab ist die Tour recht anspruchsvoll und geht bergauf bis zur Talschlussütte auf 1465 Meter. Die Rückfahrt erfolgt über den Anfahrtsweg.

📏 Höhenunterschied: 372m, Distanz: 18km



FAHRRAD-ROUTE VON WELSBERG NACH BRUNECK

Entlang der Bahnstrecke verläuft der Radweg in stetem Auf und Ab von Ortschaft zu Ortschaft bis nach Bruneck. Nach dem Start in Welsberg, der Rienz talabwärts folgend, radelt man weiter nach Olang. Ab Olang verläuft der Radweg weiterhin flussabwärts in immer unberührterer Natur, bis man dann die Kleinstadt Bruneck erreicht. Hoch oben über den Stadtdächern thront Schloss Bruneck und unten in der Stadtgasse herrscht reges Treiben in den charmanten Geschäften und vielen Einkehrmöglichkeiten. In Bruneck bieten sich diverse Museen und Kunstschätze zur Besichtigung an.

📏 Höhenunterschied: 249m, Distanz: 16km



FAHRRAD-ROUTE VON WELSBERG NACH LIENZ (A)


Er zählt zu den beliebtesten und am meisten befahrenen Radwegen in Südtirol: der grenzüberschreitende Drauradweg nach Lienz. Der Radweg nach Lienz führt über einen gut markierten Radweg und ist für alle Arten von Fahrrädern geeignet. Die 55km sind ohne große Anstrengung und auch für Familien leicht zu bewältigen. Die Rückfahrt von Lienz erfolgt im bequemen Zug. Interessant ist die Tour zudem, weil man zwei Länder mit dem Fahrrad erkunden kann (Personalausweis nicht vergessen!) – von Südtirol (I) nach Osttirol (A). Zudem besticht der Osttiroler Hauptort Lienz durch seinen authentischen Charakter. Die Strecke muss natürlich nicht von Welsberg bis Lienz bewältigt werden, denn entlang der Strecke befinden sich zahlreiche Verleihstellen/Service- und Rückgabestellen von „Papin – Rent a bike“.

📏 Höhenunterschied: 530m, Distanz: 55km



FAHRRAD-ROUTE WELSBERG-TOBLACH-CORTINA


Hier dominiert das Bergpanorama des Dolomiten UNESCO Welterbes das Landschaftsbild. Der Radweg startet in Welsberg über die Pustertaler Fahrrad-Route nach Toblach. Von Toblach nach Cortina folgt die Radtour der alten Bahntrasse des Hochpustertals durch das Höhlensteintal, vorbei an Bergseen und dem Aussichtspunkt Drei-Zinnen-Blick/Landro. Von Cortina zurück nach Toblach verkehren Busse mit Fahrradanhänger der Busgesellschaft Cortina Express (nur in der Saison).

 Höhenunterschied: im Aufstieg 741, im Abstieg 603m, Distanz: 40,7km



RUNDTOUR PÄTZWIESE

Start dieser Tour ist in Welsberg, über den Radweg erreicht man das Pragser Tal. Bei der Kreuzung „Säge“ auf den Forstweg Nr. 37 abbiegen. Diesem folgt man über ein kurzes Teilstück auf der asphaltierten Straße bis nach Brückeke, von dort wieder dem Forstweg Nr. 37 Richtung Plätzwiese. Wenn man auf dem Hochplateau Plätzwiese angekommen ist, geht es weiter über die breite Schotterstraße bis zur Dürrensteinhütte. Nach einer empfohlenen Rast nimmt man die 7 km lange Abfahrt auf der breiten Militärstraße Richtung Schluderbach. Von dort folgt man 13 km dem Radweg bis nach Toblach. Von Toblach führt ein asphaltierter Radweg nach Niederdorf und anschließend nach Welsberg zum Ausgangspunkt.

 Höhenunterschied: 1.111m, Distanz: 55,2km
Empfohlen für E-Bikes.



FAMILIE & FREIZEIT

Sehen und Erleben: ob laufen, klettern, schwimmen, Tennisspielen oder eine Fahrt zum Kronplatz? In der Ferienregion Gsieser Tal-Welsberg-Taisten erwarten Sie viele verschiedene Freizeitangebote! Auch Familien kommen auf Ihre Kosten: wie wäre es mit einem Besuch beim Schaubauernhof Reierhof, Lamatrekking oder mit einer Reitstunde? Kulturfans finden viele interessante Schätze auf Schloss Welsberg oder in den Kirchen und Kapellen der Ferienregion! Finden Sie Ihr Glück!

Spielgolf in Welsberg



BAUERNHOF

Schaubauernhof Reierhof

Mit Tierpark, Spielplatz, Liegewiese, Teich, Hofschank.

📍 Gsieser Tal/St. Magdalena – Pater-Haspinger-Straße 12

🕒 Schaubauernhof und Bar: 01.05.–24.09.2023

von 10.00–18.00 Uhr

Restaurant mit warmer Küche nur mittags
von 11.30–15.00 Uhr

❌ Dienstag, im August kein Ruhetag

☎ +39 388 1 940 304

🌐 www.reierhof.com



KINDERSPIELPLÄTZE

Prenninger Park in der Sportzone von Welsberg

Kinderspielplatz in Taisten/Wiesen in der Nähe des Barfußwanderweges

Bewegungspark mit verschiedenen Trainingsgeräten und -strukturen in Taisten (Schulzone)

Schneider Waldile in der Naherholungszone „Schneider Waldile“ im Gsieser Tal/Pichl

Kinderspielplatz bei der Interessenschaftshütte Ribisen im Gsieser Tal/St. Martin



LAUFEN

(K)einen Grund wegzulaufen... haben Sie in Welsberg. Sechs beschilderte Laufstrecken halten Ihren Körper auf trapp.

Rienzpromenade: Start/Ziel: Tourismusbüro Welsberg.

Länge: 6km. Höhenunterschied: 65m.

Schwierigkeit: leicht.

Biotop Rienzau: Start/Ziel: Tourismusbüro Welsberg.

Länge: 10,5km. Höhenunterschied: 190m.

Schwierigkeit: leicht.

Pidig Bach: Start/Ziel: Tourismusbüro Welsberg.

Länge: 9,2 km. Höhenunterschied: 235m.

Schwierigkeit: mittelschwer.

Große Schlossrunde: Start/Ziel: Tourismusbüro Welsberg.

Länge: 6km. Höhenunterschied: 203m.

Schwierigkeit: mittelschwer

Lettner Hof-Gailer Hof: Start/Ziel: Tourismusbüro Welsberg.

Länge: 7km. Höhenunterschied: 391m.

Schwierigkeit: schwierig.

Unterrainer Berg: Start/Ziel: Tourismusbüro Welsberg.

Länge: 16,3km. Höhenunterschied: 544m.

Schwierigkeit: schwierig.



LAMA TREKKING

Baumgarten Alpinhof

Während einer kurzen Einweisung erfahren Sie viel Wissenswertes über die Lamahaltung, sowie die Lebensgewohnheiten und Besonderheiten dieser Exoten. Nach einigen Übungen geht die Wanderung auch schon los.

📍 Taisten

🕒 nur auf Vormerkung

☎ +39 349 8 641 010 | +39 334 9 887 342



SCHWIMMEN

Freibad Panorama

Das Areal verfügt über ein Schwimmbecken, eine große Liegewiese mit vielen natürlichen Schattenräumen und einen Volleyballplatz. Für Kinder und Kleinkinder gibt es ein eigenes Schwimmbecken und einen Kinderspielplatz. Kiosk mit Einkehrmöglichkeit für den kleinen Hunger.

📍 Welsberg – Klosterweg 11

🕒 Mitte Mai bis Ende August 2023

☎ +39 0474 978 436 | +39 340 3 594 665



SPIELGOLF

Südtirols erste Spielgolf-Anlage

Die Bahnen sind aus Kunstrasen angelegt und mit natürlichen Hindernissen gestaltet.

📍 Welsberg – Bahnhofstraße

🕒 20.05.–15.10.2023: 10.00–18.00 Uhr

Juli und August 2023: 9.00–21.00 Uhr

♥ Reduzierter Eintritt mit dem GUEST PASS Gsieser Tal-Welsberg-Taisten (Info Seite 52)

☎ +39 0474 978 436



TENNIS & PADEL

Sportzone Welsberg

Gepflegter Tennisplatz mit Flutlichtanlage. **Padel-Platz:** Padel ist die perfekte Mischung zwischen Tennis, Squash und Spaß! 4 Personen spielen, im Doppel über das Netz in der Mitte – die Wände sind Teil des Spielfeldes.

📍 Welsberg – Bahnhofstraße

☎ +39 347 7 871 804

Gsieser Tal/Sportzone Pichl

☎ +39 0474 747 006

AUSSERHALB DER FERIENREGION GSIESER TAL-WELSBERG-TAISTEN



ARC 3D BOGENPARCOUR, KIDS FUN PARK Tubing, Trampolin, Mountainboard, Mountainbike & Pump-track

- 📍 Olang – Rodelbahnweg 3
11km von Welsberg entfernt
- 🕒 Anfang Mai bis Mitte Oktober 2023: 9.30–19.00 Uhr
- ☎ +39 345 5 383 930
- 🌐 www.kronschool.com



BIATHLON Südtirol Arena Alto Adige

- 📍 Antholz – Obertalerstraße 33
22km von Welsberg entfernt
- 🕒 Führungen durch das Weltcup Stadion
von Mai bis Oktober 2023: DI und DO
- ☎ +39 0474 492 390
- 🌐 www.biathlon-antholz.it



DOLOMYTHOS Dolomiten Museum

- 📍 Innichen – Peter-Paul-Rainer-Straße 11
14km von Welsberg entfernt
- 🕒 ganzjährig geöffnet: 8.00–19.00 Uhr
07.07.–31.08.2023: 8.00–22.30 Uhr
- ☎ +39 0474 913 462
- 🌐 www.dolomythos.com



ERLEBNISWELT ASSLING Wildpark und Sommerrodelbahn

- 📍 Assling (A) – Oberassling 58
49km von Welsberg entfernt
- 🕒 Ende April bis Mitte September 2023
täglich: 9.00–18.00 Uhr
Mitte September bis Anfang November 2023
täglich: 10.00–18.00 Uhr
- ☎ +43 4855 20474
- 🌐 www.erlebnisswelt-assling.at



FLYLINE Reinbach Wasserfälle

- 📍 Sand in Taufers – Kematen – Wasserfallweg
31km von Welsberg entfernt
- 🕒 Ostern bis Mitte Oktober 2023
DI | DO | SA | SO | Feiertage: 11.00–17.00 Uhr
Mitte Juni bis Mitte September 2023
täglich: 10.00–17.00 Uhr
- ☎ +39 388 5 777 270
- 🌐 www.fly-line-wasserfall.eu



HAUNOLD

Das Zwergendorf

- 📍 Eine alpine Erholungszone bei der Riese Haunold-Hütte.
- 🕒 täglich kostenlos geöffnet

Funbob – Sommerrodelbahn

- 📍 Innichen – Haunold – Matthias-Schranzhofer-Str. 26
14km von Welsberg entfernt
- 🕒 Ende Mai bis Mitte Oktober 2023
9.00–17.30 Uhr, Juli und August: 9.00–18.30 Uhr
- ☎ +39 0474 710 355
- 🌐 www.dreizinnen.com | Tickets online buchbar



KINDERWELT

Waldspielplatz, Wasserwelt, Kletterareal

- 📍 Olang – Aue 16 (Grundschule Oberolang)
11km von Welsberg entfernt
- 🕒 ganzjährig
- ☎ +39 0474 496 277



KLETTERN IM HOCHSEILGARTEN

Der Abenteuerpark inmitten der Dolomiten

- 14 verschiedene Parcours von leicht bis extrem schwierig.
17 Flying Foxes, die beliebten Seilrutschen und ein Kinderparcour (für Kinder ab 3 Jahre).
- 📍 Toblach – Seeweg 20
14km von Welsberg entfernt
- 🕒 Juni bis September 2023
- ♥️ 10% Preisnachlass auf den Eintrittspreis mit dem GUEST PASS Gsieser Tal-Welsberg-Taisten (Info Seite 52)
- ☎ +39 333 2 491 500
- 🌐 www.abenteuerpark.it/toblach



KLETTERN IN DER KLETTERHALLE

Kletterhalle Nordic Arena

- 📍 Toblach – Seeweg 16
- ☎ +39 0474 972 132
- 🌐 www.nordicarena-toblach.it

Kletterzentrum in Bruneck

- 📍 Bruneck – Josef-Ferrari-Str. 36
- ☎ +39 0474 055 005
- 🌐 www.heliks.it



KREATIVRAFT

Rafting und Kanu in Südtirol – egal, ob Sonnenschein oder Regenwetter

- 📍 Bruneck (Freibad) – Neurathstraße 3
18km von Welsberg entfernt
- 📅 ca. 01. Juni bis 31. August 2023
2 Touren täglich: 9.00 und 14.00 Uhr
- ♥️ 10% Preisnachlass auf alle Aktivitäten mit dem GUEST PASS Gsieser Tal-Welsberg-Taisten (Info Seite 52)
- ☎️ +39 320 3 665 622
- 🌐 www.kreativraft.com



KRONACTION OUTDOOR & FUN PARK

Hochseilgarten am Issinger Weiher

- 📍 Pfalzen – Seeweg 20
25km von Welsberg entfernt
- 📅 Ostern bis Oktober 2023
- ☎️ +39 347 9 848 957
- 🌐 www.kronaction.com | Tickets online buchbar



LANDESMUSEUM BERGBAU STANDORT PRETTAU MIT KLIMASTOLLEN

Kupferbergwerk und Klimastollen (Höhlentherapie für die Atemwege)

- 📍 Ahrntal/Prettau – Hörmannngasse 38a
54km von Welsberg entfernt
- 📅 **Kupferbergwerk:** Ostern bis Allerheiligen 2023:
10.00–18.00 Uhr. Letzte Einfahrt um 16.00 Uhr
Kombiticket für die Führung im Bergwerk als auch für die Ausstellung im Kornkasten in Steinhaus.
- 📅 **Klimastollen:** Ostern bis Allerheiligen 2023:
Einfahrt um 10.00+14.20 Uhr
04.07.–03.09.2023: Einfahrt um 10.00+13.00+15.40 Uhr
- 🚫 Montag
- ☎️ +39 0474 654 298
- 🌐 www.bergbaumuseum.it | Tickets online buchbar



OLPERLS BERGWELT

Naturerlebnisweg

- 📍 Helmbahn – Sexten
18km von Welsberg entfernt
- 📅 Ende Mai bis Anfang November 2023
8.30–17.30 Uhr, Oktober und November: 8.30–16.30 Uhr
- 🌐 www.dreizinnen.com



OWL PARK

Eulenpark mit 40 verschiedene Arten von Greifvögeln am Fuße des Naturparks Fanes Sennes Prags.

- 📍 St. Vigil – Val dai Tamerse 8
29km von Welsberg entfernt
- 📅 01.06. bis Ende Oktober
DI–SO: 10.00–18.00 Uhr
- 🚫 Montag
- ♥️ 10% Preisnachlass auf den Eintrittspreis und Flugvorführungen mit dem GUEST PASS Gsieser Tal-Welsberg-Taisten (Info Seite 52)
- ☎️ +39 393 8 755 424



SKYSCRAPER

Riesenschaukel

- 📍 Kronplatz Gipfel
- 📅 11km von Welsberg entfernt
Juni bis Oktober 2023: 10.00–16.00 Uhr
- ☎️ +39 347 9 848 957

Angaben der Öffnungszeiten ohne Gewähr. Bitte kontaktieren Sie die Betreiber bezüglich der aktuellen Öffnungszeiten.

KULTUR



Im Gsieser Tal

- ♥️ Pfarrkirche zum Hl. Nikolaus in Pichl
- ♥️ Pfarrkirche zum Hl. Martin in St. Martin
- ♥️ Pfarrkirche zur Hl. Magdalena in St. Magdalena
- ♥️ Pater-Haspinger-Denkmal in St. Martin



In Welsberg

- ♥️ Pfarrkirche zur Hl. Margareth
- ♥️ Maria am Rain Kirche
- ♥️ Bildstock



Auf den Spuren Paul Trogers

Paul Troger, der bekannteste Barockmaler des österreichisch-süddeutschen Raumes, wurde am 30. Oktober 1698 in Welsberg geboren. Sein „Troger-Blau“ ist bis heute einzigartig. Der Rundgang beginnt bei seinem Geburtshaus in der Paul-Troger-Straße, führt dann zur Pfarrkirche, wo drei seiner Werke den Altar zieren und auf weiteren Stationen durch das schmucke Welsberg.

www.paultroger.it



Schloss Welsberg

Zwei Eigenschaften passen sehr gut zur mittelalterlichen Burgranlage: authentisch und außergewöhnlich. In den Sommermonaten werden neben der Besichtigung auch Konzerte, Kunstausstellungen und kleine Festlichkeiten angeboten.

📅 26.05.–27.05. FR und SA: 10.00–14.00 Uhr
Im Juni DO und FR: 10.00–14.00 Uhr
03.07.–03.09. MO–FR: 10.00–16.00 Uhr
SA: geschlossen – SO: 14.00–18.00 Uhr
04.09.–15.09. MO–FR: 13.30–16.00 Uhr
21.09.–26.10. jeden DO: 13.30–16.00 Uhr

www.schlosswelsberg.com



In Taisten

- ♥ Pfarrkirche zum Hl. Ingenuin und Albuin
- ♥ Jakobskapelle
- ♥ Erasmuskapelle
- ♥ Bildstock



Die Georgskirche in Taisten

Ein Kirchlein zwischen Romanik und Gotik von sehr intensiver Ausstrahlung. Noch heute können die Werke der berühmten Meister der Spätgotik, Leonhard von Brixen und Simon von Taisten, bestaunt werden.

📞 Informationen: +39 0474 978 436

AUSSERHALB DER FERIEENREGION GSIESER TAL-WELSBERG-TAISTEN



Schloss Bruneck

Messner Mountain Museum RIPA

Bergvölker aller Welt.
„Die Menschen in den Bergen geben den Gebirgen erst Leben und Geschichte“. Reinhold Messner

- 📍 Bruneck – Schlossweg 2
- 📅 2. Sonntag im Mai bis 1. November 2023: 10.00–18.00 Uhr
- 🚫 Dienstag
- 📞 +39 0474 410 220
- 🌐 www.messner-mountain-museum.it



Burg Taufers

Besichtigung mit und ohne Führung möglich.
Sonderausstellung 07.04.–01.11.2023: „Die Kunst des Klöppelns“

- 📍 Ahrntal/Sand in Taufers – Burg-Taufers-Weg 4
- 🕒 ganzjährig geöffnet
- 📞 +39 0474 678 053
- 🌐 www.burgeninstitut.com | Tickets online buchbar



Archäologiemuseum Mansio Sebatum

Das Archäologiemuseum ist das einzige Museum in Südtirol, das sich der Eisenzeit und der Römerzeit in der Region widmet.

- 📍 St. Lorenzen (bei Bruneck) – J.-Renzler-Straße 9
19km von Welsberg entfernt
- 🕒 ganzjährig geöffnet
- MO–FR: 8.00–12.00 / 15.00–18.00 Uhr; SA: 9.00–12.00 Uhr
Juli und August 2023: MO–FR: 8.00–13.00 / 15.00–18.00 Uhr
SA 8.00–12.00 / 22.07.–19.08. 15.00–18.00 Uhr
- Sonn- und Feiertage geschlossen
- ♥ 20% Preisnachlass auf den Eintritt mit dem GUEST PASS Gsieser Tal-Welsberg-Taisten (Info Seite 52)
- 📞 +39 0474 538 196
- 🌐 www.mansio-sebatum.it



Südtiroler Landesmuseum für Volkskunde

Das Volkskundemuseum zeigt die Lebenswelt der ländlichen Bevölkerung in früheren Tagen – vom Landadeligen über den sich selbst versorgenden Bauern bis zum Tagelöhner und Handwerker.

- 📍 Dietenheim/Bruneck – Herzog-Diet-Straße 24
- 📅 15. April bis 31. Oktober 2023: DI–SA: 10.00–17.00 Uhr
Sonn- und Feiertage: 14.00–18.00 Uhr
- 🚫 Montag
- 📞 +39 0474 552 087
- 🌐 www.volkskundemuseum.it



Lumen Museum der Bergfotografie

- 📍 am Kronplatz
- ♥ 10% Preisnachlass auf den Eintrittspreis mit GUEST PASS Gsieser Tal-Welsberg-Taisten (Info Seite 52)
- 📞 +39 0474 431 090
- 🌐 www.lumenmuseum.it



Messner Mountain Museum Corones

- 📍 am Kronplatz
- 📞 +39 0474 501 350
- 🌐 www.messner-mountain-museum.it/corones/museum/

GUT ZU WISSEN

Weitere bedeutenden Sehenswürdigkeiten in der Umgebung:

Die Gärten von Schloss Trauttmansdorff in Meran. Info: T. + 0473 255 600

Naturparkhaus Drei Zinnen im Kulturzentrum Grand Hotel in Toblach. Info: T. +39 0474 973 017

Südtiroler Archäologiemuseum (Originalfunde von Ötzi) in Bozen. Info: T. +39 0471 320 100



Gsieser Almhüttenfest

VERANSTALTUNGEN

Für kurzfristige Änderungen von Seiten der Veranstalter wird nicht gehaftet. Fragen Sie Ihren Vermieter/in Ihrem Tourismusbüro nach dem aktuellen Veranstaltungskalender für Ihre Urlaubswoche!

JUNI

SO 11.06.2023

Brunnensingen in Welsberg

MI 14.06. – SO 18.06.23

26. Alta Pusteria International Choir Festival

www.festivalpusteria.org

SO 18.06.2023

Herz Jesu Konzerte

Berg- und Häuserbeleuchtung

JULI

FR 07.07.+21.07.2023

Bauern- und Kunsthandwerksmarkt

Gsieser Tal/St. Martin – Dorfplatz
9.30–12.00 Uhr

SA 08.07.2023

Dolomiti Superbike

www.dolomitisuperbike.com

FR 28.07. – SO 30.07.2023

Jubiläumsfest Sportclub mit Festumzug

Welsberg

Weiters im Juli:

Feierabendfest

Taisten

Schlosskonzerte

In den Sommermonaten finden verschiedene Konzerte im Schloss Welsberg statt.
Welsberg – Schloss Welsberg
www.schlosswelsperg.com

AUGUST

FR 04.08.+18.08.2023

Bauern- und Kunsthandwerksmarkt

Gsieser Tal/St. Martin – Dorfplatz
9.30–12.00 Uhr

FR 25.08.2023

Gsieser Heustadlfest

Gsieser Tal/St. Martin

Interessenschaftshütte Ribisen

FR 25.08.+SA 26.08.2023

Schokolade Festival in Welsberg

Welsberg – Dorfzentrum

www.schokoladefestival.com

Weiters im August:

Feierabendfest

Taisten

Schlosskonzerte

In den Sommermonaten finden verschiedene Konzerte im Schloss Welsberg statt.
Welsberg – Schloss Welsberg
www.schlosswelsperg.com

SEPTEMBER

FR 01.09.2023

Bauern- und Kunsthandwerksmarkt

Gsieser Tal/St. Martin – Dorfplatz
9.30–12.00 Uhr

SO 17.09.2023

36. Gsieser Almhüttenfest

Gsieser Tal/St. Magdalena – Pidig Alm

MÄRKTE

Alle Termine für die Wochen-Märkte im Pustertal finden Sie auf Seite 45.



Alta Pusteria International Choir Festival

Bergmesse auf der Oberbergalm um 10.30 Uhr. Anschließend Verkostung von regionalen Spezialitäten auf den Almhütten, musikalische Unterhaltung und Kinderprogramm. Gehzeit ca. 1,5 Std.

SA 23.09.+SO 24.09.2023

Keiler Kirchtag

Gsieser Tal/Pichl

SA 30.09.+SO 01.10.2023

Taistner Oktoberfest

Taisten – Vereinshaus

OKTOBER

SA 07.10.2023

Gsieser Marschl:

Traditioneller Gsieser Jahrmarkt mit Almbtrieb

Gsieser Tal/St. Martin – Dorfplatz
10.00–18.00 Uhr Traditioneller Jahrmarkt mit musikalischer Unterhaltung, Konzert der Musikkapelle, buntem Markttreiben, Südtiroler Spezialitäten, Umzug mit Almbtrieb und großer Verlosung.

Weiters im Oktober:

Traditioneller Almbtrieb und Obotola Kirchtag

Gsieser Tal/St. Magdalena – Talschluss

GEFÜHRTES AKTIV-PROGRAMM

Die Möglichkeiten der naturnahen Erholung und Ruhe sind unbegrenzt, die sportlichen Angebote ebenso: Begleitete Bergtouren, sanfte Wanderungen in fröhlicher Gesellschaft, Klettersteige, Familientage auf den Bauernhöfen der Ferienregion und einige kulturelle Einblicke in unser Feriengebiet. Für Ihr Wohlbefinden in der warmen Jahreszeit gibt es kaum etwas Besseres als ein Outdoor-Programm und einen Energieschub an der frischen Luft.

Informationen zum geführten Aktiv-Programm finden Sie unter: www.gsieser-tal.com oder in den Büros der Tourismusgenossenschaft Gsieser Tal-Welsberg-Taisten!

☎ +39 0474 978 436

📧 info@gsieser-tal.com

GEFÜHRTES AKTIV-PROGRAMM FRÜHLING 14.05.—08.07.2023

MONTAG

RUNDWANDERUNG AM TALSCHLUSS

Gemütliche Rundwanderung über den Talblickweg zur Pfarrkirche im Gsieser Tal/St. Magdalena.
 ★ leicht ☉ 13.30–15.30 Uhr ⏰ 2 Std. ⚡ 200m

YOGA UNTER FREIEM HIMMEL

In der Natur zur Ruhe finden durch das bewusste Ein- und Ausatmen und achtsamen Bewegungen.
 ★ leicht ☉ 15.30–16.45 Uhr

DIENSTAG

SONNENAUFGANG BEI DEN DREI ZINNEN

Kurz vor Sonnenaufgang ist die Morgenstimmung am intensivsten, man nennt es die „blaue Stunde“.
 ★ medium ☉ ca. 4 Std. ⏰ 3 Std. ⚡ 250m

ALTERNATIVTOUR: SONNENAUFGANG STRUDELKOPF 2307M

Wanderung zum Aussichtsberg Strudelkopf 2307m auf dem Hochplateau Plätzwiese im Pragser Tal.
 ★ leicht ☉ 4 Std. ⏰ im Aufstieg 1,5 Std., im Abstieg 1 Std. ⚡ 310m

DIENSTAG

E-BIKE TOUR ZUM PRAGSER WILDSEE

Eine unvergessliche Tour zum schönsten Bergsee der Dolomiten, dem Pragser Wildsee.
 ★ medium ☉ 9.30–15.30 Uhr ⏰ 4 Std. ⚡ 1000m ⚡ 45km

MITTWOCH

MONTE PIANA SÜDGIPFEL 2305M

Historischer Rundweg zu den Kriegsschauplätzen.
 ★ medium ☉ 8.30–16.00 Uhr ⏰ 4–5 Std. ⚡ 600m

DONNERSTAG

E-BIKE TOUR IN DIE OLYMPIASTADT CORTINA

Radtour mit herrlichem Dolomiten- und Drei Zinnen-Panorama. ★ anspruchsvoll ☉ 9.00–16.00 Uhr ⏰ 5–6 Std. ⚡ 850m ⚡ 80km

FREITAG

DER DOLOMITENBLICKSTEIG

Von der Taistner Vorderalm taleinwärts entlang des Dolomitenblicksteigs ins Gsieser Tal.
 ★ medium ☉ 8.30–16.00 Uhr ⏰ 4–5 Std. ⚡ im Aufstieg 200m, im Abstieg 800m

GEFÜHRTES AKTIV-PROGRAMM SOMMER 09.07.—16.09.2023

MONTAG

UNTERWEGS ALS KRÄUTER-DETEKTIV!

In die vielfältige Pflanzenwelt eintauchen und die wichtigsten heimischen Kräuter erforschen.
 ★ leicht ☉ 14.00–16.30 Uhr ⏰ 1 Std. ⚡ 50–100m

COOL KIDS MTB

Fahrradtechniktraining am Trainingsparcour in einem kleinen Waldstück für Kinder/Jugendliche.
 ★ leicht ☉ 15.30–17.00 Uhr

DIENSTAG

SONNENAUFGANG BEI DEN DREI ZINNEN

Kurz vor Sonnenaufgang ist die Morgenstimmung am intensivsten, man nennt es die „blaue Stunde“.
 ★ medium ☉ ca. 4 Std. ⏰ 3 Std. ⚡ 250m

DIENSTAG

E-BIKE TOUR ZUM PRAGSER WILDSEE

Eine unvergessliche Tour zum schönsten Bergsee der Dolomiten, dem Pragser Wildsee.
 ★ medium ☉ 9.30–15.30 Uhr ⏰ 4 Std. ⚡ 1000m ⚡ 45km

MITTWOCH

SONNENAUFGANG KLETTERSTEIG PATERNKOFEL 27.06.–12.09.2023

Faszinierender Naturschauspiel des Sonnenaufgangs mit Traumblick auf die Drei Zinnen am Gipfel.
 ★ leicht ☉ ca. 5–6 Std. ⚡ 800m

ÜBERSCHREITUNG TAL ZU TAL

Vom Antholzer Tal zum Stallersattel 2052m bis nach St. Magdalena im Gsieser Tal.
 ★ schwer ☉ 8.30–16.00 Uhr ⏰ 5–6 Std. ⚡ 500m im Aufstieg, 1000m im Abstieg

GEFÜHRTES AKTIV-PROGRAMM SOMMER 09.07.—16.09.2023

MITTWOCH

ZEITREISE

Gemütliche und historisch spannende, geologische Wanderung im Gsieser Tal mit Künstler Luis Seiwald.
 ★ leicht ☉ 9.30–12.00 Uhr ⏰ 1 Std. ⚡ 130m

DONNERSTAG

E-BIKE TOUR IN DIE OLYMPIASTADT CORTINA

Radtour mit herrlichem Dolomiten- und Drei Zinnen-Panorama. ★ anspruchsvoll ☉ 9.00–16.00 Uhr ⏰ 5–6 Std. ⚡ 850m ⚡ 80km

GSIESER ALMWEG 2000

Weite Almen, rauschende Bäche, eine herrliche Sicht auf Tal und Berge. ★ medium ☉ 9.00–15.30 Uhr ⏰ 3,5 Std. im Aufstieg, 1 Std. im Abstieg

FREITAG

PIZ DA PERES KLETTERSTEIG

Atemberaubendes Panorama von den Dolomiten bis zu den Zillertaler- und Rieserferner Alpen.
 ★ schwer ⏰ 6,5 Std. ⚡ 800m

SEGWAY-ABENTEUER TOUR

Mit dem trendigen Elektroroller umweltfreundlich auf Erkundungstour durch das Gsieser Tal.
 ★ leicht ☉ 15.00–17.30 Uhr

SAMSTAG

GEHEIMTIPP: SCHWARZSEE 2455M

Beeindruckend die dunkle Farbe des einsamen Bergsees.
 ★ schwer ☉ 8.30–16.00 Uhr ⏰ 5–6 Std. ⚡ 1200m

GEFÜHRTES AKTIV-PROGRAMM HERBST 17.09.—04.11.2023

MONTAG

DÜRRENSTEIN 2839M, PRAGSER DOLOMITEN

Dieser Berggipfel ist einer der schönsten Aussichtsberge in den Dolomiten, UNESCO Welterbe.
 ★ schwer ☉ 8.30–15.00 Uhr ⏰ 4–5 Std. ⚡ 800m

DIENSTAG

SONNENAUFGANG BEI DEN DREI ZINNEN

Kurz vor Sonnenaufgang ist die Morgenstimmung am intensivsten, man nennt es die „blaue Stunde“.
 ★ medium ☉ ca. 4 Std. ⏰ 3 Std. ⚡ 250m

E-BIKE TOUR ZUM PRAGSER WILDSEE

Eine unvergessliche Tour zum schönsten Bergsee der Dolomiten, dem Pragser Wildsee.
 ★ medium ☉ 9.30–15.30 Uhr ⏰ 4 Std. ⚡ 1000m ⚡ 45km

MITTWOCH

THURNTALER 2407M IN OSTTIROL (A)

Schöne Panoramawanderung am Thurntaler in Osttirol.
 ★ medium ☉ 8.30–16.00 Uhr ⏰ 4 Std. ⚡ 450m

DONNERSTAG

E-BIKE TOUR IN DIE OLYMPIASTADT CORTINA

Radtour mit herrlichem Dolomiten- und Drei Zinnen-Panorama.
 ★ anspruchsvoll ☉ 9.00–16.00 Uhr ⏰ 5–6 Std. ⚡ 850m ⚡ 80km

FREITAG

GEFÜHRTE SCHLOSSBESICHTIGUNG

Das Schloss Welsperg ist die älteste Burganlage zwischen Bruneck und Lienz (A).
 ☉ 16.00–17.00 Uhr

DER BEZAUBERENDE SORAPIS SEE 1923M

Die intensiven Farben des Sorapiss-Sees beeindrucken jeden Besucher.
 ★ medium ☉ 7.30–16.00 Uhr ⏰ 4 Std. ⚡ 200m

KLETTERSTEIG FANES WASSERFALL

Leichter Klettersteig in der Nähe von Cortina d'Ampezzo am Fanes Wasserfall.
 ★ leicht ☉ 9.00–15.30 Uhr ⏰ 3 Std. ⚡ 300m

RUNDWANDERUNG AM TALSCHLUSS

Es muss nicht immer ein Berggipfel sein: Gemütliche Rundwanderung über den Talblickweg zur Pfarrkirche in St. Magdalena mit schönen Ausblicken auf das Gsieser Tal. Einkehrmöglichkeit.

🕒 13.30–15.30 Uhr

📍 Gsieser Tal/St. Magdalena – Bushaltestelle Talschluss

🚶 2 Std. ⚡ 200m

€ 0 € mit GP, 10 € ohne GP



YOGA UNTER FREIEM HIMMEL

In der Natur zur Ruhe finden. Durch das bewusste Ein- und Ausatmen und achtsame Bewegungen an der frischen Luft werden Körper, Geist und Seele genährt und gestärkt. In ein neues Wohlbefinden starten mit Yoga-Lehrerin Vroni Fischer.

🕒 15.30–16.45 Uhr

📍 Gsieser Tal/Pichl – Naherholungszone „Schneider Waldile“

€ 10 € mit GP, 15 € ohne GP

SONNENAUFANG BEI DEN DREI ZINNEN

Kurz vor Sonnenaufgang ist die Morgenstimmung am intensivsten, man nennt es die „blaue Stunde“. Von der Auronzohütte (2330m) zum Paternsattel (ca. 50 min) und weiter rund um die Drei Zinnen zur Lang Alm. Hin- und Rückfahrt mit dem Wanderbus. Mitzubringen: Gute Wanderschuhe, warme Bekleidung, Mütze und Handschuhe, Rucksackverpflegung und warmes Getränk. Für Kinder ab 10 Jahren geeignet.

🕒 ca. 4 Stunden. Startzeit wird bei Anmeldung bekannt gegeben.

📍 Welsberg – Bushaltestelle in der Bahnhofstraße

🚶 3 Std. ⚡ 250m

€ 48 € mit GP, 48 € ohne GP; Kinder von 10 bis 14 Jahren: -50%

ALTERNATIV TOUR: SONNENAUFANG STRUDELKOPF 2307M

Wanderung zum Aussichtsberg Strudelkopf 2307m auf dem Hochplateau Plätzwiese im Pragser Tal. Ein großartiger Anblick, wenn die ersten Sonnenstrahlen des Tages auf die berühmten Drei Zinnen, die Pragser Dolomiten und den Monte Cristallo treffen. Mitzubringen: Gute Wanderschuhe, warme Bekleidung, Mütze und Handschuhe, Rucksackverpflegung und warmes Getränk.

🕒 ca. 4 Stunden. Startzeit wird bei Anmeldung bekannt gegeben.

📍 Welsberg – Bushaltestelle in der Bahnhofstraße

🚶 im Aufstieg 1,5 Std., im Abstieg 1 Std. ⚡ 310m

€ 15 € mit GP, 25 € ohne GP

E-BIKE TOUR ZUM PRAGSER WILDSEE

Eine unvergessliche Tour zum schönsten Bergsee der Dolomiten, dem Pragser Wildsee. Von Welsberg über den Radweg taleinwärts ins Gsieser Tal. Kurz vor dem Weiler Preindl rechts mit Aufstieg nach Frondeigen/Toblach. Kurzes Teilstück der Dolomiti Super Bike Runde. Abfahrt nach Niederdorf und durch das Pragser Tal zum Pragser Wildsee. Umgeben von markanten Gipfeln der Pragser Dolomiten, allen voran dem 2810m hohen Seekofel besticht der Pragser Wildsee vor allem durch sein tiefblaues, aber leicht smaragdfarbenes Wasser. Rückfahrt über die Pustertaler Fahrradroute nach Welsberg. Einkehrmöglichkeit. E-Bike Verleih nicht inbegriffen.

🕒 9.30–15.30 Uhr

📍 Welsberg – Zugbahnhof

🚶 4 Std. ⚡ 1000m

€ 5 € mit GP, 25 € ohne GP

MONTE PIANA SÜDGIPFEL 2305M

Historischer Rundweg zu den Kriegsschauplätzen 1915-1918. Unzählige Stollen, Schützengräben und Drahtverhaue erinnern an den Dolomitenkrieg 1915-1918. Ausgangspunkt Lago d'Antorno oberhalb Misurina.

🕒 8.30–16.00 Uhr

📍 Abholservice ab Gsieser Tal

🚶 4–5 Std. ⚡ 600m

€ 10 € mit GP, 25 € ohne GP

E-BIKE TOUR IN DIE OLYMPIASTADT CORTINA

Radtour mit herrlichem Dolomiten- und Drei Zinnen-Panorama. Der Radweg ist auf der stillgelegten Bahntrasse Toblach-Cortina angelegt und führt an etlichen Sehenswürdigkeiten vorbei: Toblacher See, Kriegerfriedhof und Drei Zinnen Blick. Leicht bergauf bis zum Passo Cimabanche/Gemärkpass und dann durch alte Bahntunnel und über Brücken in die Olympiastadt Cortina, auch Königin der Dolomiten genannt, da die kleine Stadt in allen Richtungen von den malerischsten Gipfeln der Dolomiten umgeben ist. Einkehrmöglichkeit. E-Bike Verleih nicht inbegriffen.

🕒 9.00–16.00 Uhr

📍 Welsberg – Zugbahnhof

🚶 5–6 Std. ⚡ 850m

€ 5 € mit GP, 25 € ohne GP

DER DOLOMITENBLICKSTEIG

Mit dem Wanderbus zur Taistner Vorderalm 2012m. Nach kurzem Aufstieg taleinwärts entlang des Dolomitenblicksteig im leichten Auf- und Ab bis unterhalb des Hühnerspiels im Gsieser Tal. Abstieg zur Houfa Hitte 1883m. Über den Forstweg zum Weiler Schintlholz und mit dem Wanderbus zurück ins Tal.

🕒 8.30–16.00 Uhr

📍 Abholservice ab Gsieser Tal

🚶 4–5 Std. ⚡ im Aufstieg 200m, im Abstieg 800m

€ 0 € mit GP, 10 € ohne GP

JEDEN MONTAG

JEDEN DIENSTAG

JEDEN DIENSTAG

JEDEN MITTWOCH

JEDEN DONNERSTAG

JEDEN FREITAG



ONLINE BUCHUNG über gsieser-tal.guestnet.info oder direkt im Tourismusbüro.

Jeweils am Vortag innerhalb 17.00 Uhr.

Für die Veranstaltungen am Montag innerhalb Montag um 11.00 Uhr.

Kinder bis 13,9 Jahren nehmen am Aktiv-Programm kostenlos teil!



UNTERWEGS ALS KRÄUTERDETEKTIV!

Mit Biologin, Kräuterpädagogin und Naturliebhaberin Carolin Unteregger in die vielfältige Pflanzenwelt eintauchen, die wichtigsten heimischen Kräuter erforschen, deren Geschichten lauschen und Verwendungsmöglichkeiten kennenlernen. Achtsamkeit und Dankbarkeit im Nehmen und Geben üben und im Spiel die Verbindung zur Natur erfahren. Kräuter sammeln und diese verarbeiten zu einer Erinnerung an diese Reise in die wundervolle Welt der Natur. Für Kinder und Erwachsene geeignet. Rucksackverpflegung.

🕒 14.00–16.30 Uhr

📍 wird bei Anmeldung bekannt gegeben. Für Kinder ab 5 Jahren in Begleitung von Erwachsenen.

🚶 1 Std. ⬆️ 50–100m

💰 15 € mit GP, 25 € ohne GP



COOL KIDS MTB

Fahrradtechniktraining am Trainingsparcour in einem kleinen Waldstück für Kinder/Jugendliche mit praktischen Übungen. Bike Kontrolle, Gleichgewicht, Balance, richtig Bremsen, Kurventechnik...viele Tipps vom Profi und jede Menge Spaß. Equipment: Eigenes Fahrrad, Helm.

🕒 15.30–17.00 Uhr

📍 Gsieser Tal/Pichl – Parcour in der Sportzone

💰 0 € mit GP, 0 € ohne GP



SONNENAUFGANG BEI DEN DREI ZINNEN

Kurz vor Sonnenaufgang ist die Morgenstimmung am intensivsten, man nennt es die „blaue Stunde“. Von der Auronzhütte (2330m) zum Paternsattel (ca. 50 min) und weiter rund um die Drei Zinnen zur Lang Alm. Hin- und Rückfahrt mit dem Wanderbus. Mitzubringen: Gute Wanderschuhe, warme Bekleidung, Mütze und Handschuhe, Rucksackverpflegung und warmes Getränk. Für Kinder ab 10 Jahren geeignet.

🕒 ca. 4 Std. Startzeit wird bei Anmeldung bekannt gegeben.

📍 Welsberg – Bushaltestelle in der Bahnhofstraße

🚶 3 Std. ⬆️ 250m

💰 48 € mit GP, 48 € ohne GP Kinder von 10 bis 14 Jahren: -50%

E-BIKE TOUR ZUM PRAGSER WILDSEE

Eine unvergessliche Tour zum schönsten Bergsee der Dolomiten, dem Pragser Wildsee. Von Welsberg über den Radweg taleinwärts ins Gsieser Tal. Kurz vor dem Weiler Preindl rechts mit Aufstieg nach Frondeigen/Toblach. Kurzes Teilstück der Dolomiti Super Bike Runde. Abfahrt nach Niederdorf und durch das Pragser Tal zum Pragser Wildsee. Umgeben von markanten Gipfeln der Pragser Dolomiten, allen voran dem 2810m hohen Seekofel besticht der Pragser Wildsee vor allem durch sein tiefblaues, aber leicht smaragdfarbenes Wasser. Rückfahrt über die Pustertaler Fahrradroute nach Welsberg. Einkehrmöglichkeit. E-Bike Verleih nicht inbegriffen.

🕒 9.30–15.30 Uhr

📍 Welsberg – Zugbahnhof

🚶 4 Std. ⬆️ 1000m

💰 10 € mit GP, 35 € ohne GP

SONNENAUFGANG KLETTERSTEIG PATERNKOFEL

Einstieg bei den ersten Sonnenstrahlen in den Klettersteig. Bis zum Gipfelkreuz kann jeder selbst für sich den ruhigen Tagesanbruch in den Dolomiten genießen. Faszinierendes Naturschauspiel des Sonnenaufgangs mit Traumblick auf die Drei Zinnen am Gipfel. An der Dreizinnenhütte angekommen, der Tag ist noch jung, besteht die Möglichkeit - je nach Lust und Kondition - die Drei Zinnen weiterhin zu genießen und mit den öffentlichen Verkehrsmitteln zum Ausgangspunkt zurückzufahren. Rucksackverpflegung.

🕒 ca. 5-6 Stunden, davon 2-3 Stunden Klettersteig. Startzeit wird bei Anmeldung bekannt gegeben.

📍 Welsberg – Bushaltestelle in der Bahnhofstraße

⬆️ 800m

💰 130 € mit GP, 130 € ohne GP; inklusive Kletterausrüstung

ÜBERSCHREITUNG VON TAL ZU TAL

Von der Plätzwiese (1991m) zur Plätzwiesenhütte und zunächst kurz absteigend zur Stolla-Alm (1940m). Auf wunderschön angelegten Wanderweg mit kurzen Serpentinaugen Richtung Rossalm. Nach etwa 3 Stunden erreichen wir die Rossalm (2165m). Auf dem Bewirtschaftungsweg nach Brücke zurück. Möglichkeit: Aufstieg zum Gipfel des Kleinen Jaufen (2375m), ca. 200m. Einkehrmöglichkeit.

🕒 8.30–16.00 Uhr

📍 Abholservice ab Gsieser Tal

🚶 5–6 Std. ⬆️ im Aufstieg 500m, im Abstieg 1000m

💰 15 € mit GP, 30 € ohne GP

ZEITREISE

Gemütliche und historisch spannende, geologische Wanderung. Künstler Luis Seiwald führt durch das Finsterbachtal in Pichl und zeigt eine Reihe von interessanten Orten: Der alte Plattenweg, Fundstelle aus der Spätbronzezeit, Infos zur verfallenen Burg Puregg, der alte Kalkofen und die Kunst des Kalkbrennens, Sichtung der besonderen geologischen Struktur auf der Periadriatischen Naht, Lehmstechen und vieles mehr. Rucksackverpflegung.

🕒 9.30–12.00 Uhr

📍 Gsieser Tal/Pichl – Feuerwehrhalle in Unterplanken

🚶 1 Std. ⬆️ 130m

💰 5 € mit GP, 15 € ohne GP



E-BIKE TOUR IN DIE OLYMPIASTADT CORTINA

Radtour mit herrlichem Dolomiten- und Drei Zinnen-Panorama. Der Radweg ist auf der stillgelegten Bahntrasse Toblach-Cortina angelegt und führt an etlichen Sehenswürdigkeiten vorbei: Toblacher See, Kriegerfriedhof und Drei Zinnen Blick. Leicht bergauf bis zum Passo Cimabanche/Gemärkpass und dann durch alte Bahntunnel und über Brücken in die Olympiastadt Cortina, auch Königin der Dolomiten genannt, da die kleine Stadt in allen Richtungen von den malerischsten Gipfeln der Dolomiten umgeben ist. Einkehrmöglichkeit. E-Bike Verleih nicht inbegriffen.

🕒 9.00–16.00 Uhr

📍 Welsberg – Zugbahnhof

🚶 5–6 Std. ⬆️ 850m

💰 10 € mit GP, 35 € ohne GP

JEDEN DONNERSTAG

GSIESER ALMWEG 2000

Weite Almen, rauschende Bäche, eine herrliche Sicht auf Tal und Berge: Wie bereits der Name verrät, führt der Almweg 2000 in einer Höhe von rund 2000m von Almhütte zu Almhütte. Gemütliche Einkehrmöglichkeiten bei dieser Genusstour. Einkehrmöglichkeit.

🕒 9.00–15.30 Uhr

📍 Gsieser Tal/St. Magdalena – Bushaltestelle Talschluss

🚶 3,5 Std. im Aufstieg, 1 Std. im Abstieg 📏 650m

💶 5 € mit GP, 15 € ohne GP



JEDEN FREITAG

PIZ DA PERES KLETTERSTEIG

Der neue Klettersteig „Piz da Peres“, besteht aus drei interessanten Abschnitten mit einem Schwierigkeitsgrad C/D (schwierig). Spektakuläres Bergerlebnis mit atemberaubendem Panorama, von den Dolomiten bis zu den Zillertaler- und Rieserferner Alpen. Rucksackverpflegung.

🕒 7.30 Uhr

📍 Welsberg – Bushaltestelle in der Bahnhofstraße

🚶 6,5 Std. 📏 800m

💶 90 € mit GP, 130 € ohne GP; inklusive Kletterausrüstung

SEGWAY-ABENTEUER TOUR

Los geht's...rein ins Abenteuer. Mit dem trendigen Elektroroller umweltfreundlich auf Erkundungstour durch die wundervolle Umgebung des Gsieser Tales. Mindestgewicht: 40 kg.

🕒 15.00–17.30 Uhr

📍 Gsieser Tal/Pichl – Parkplatz in der Sportzone

💶 20 € mit GP, 35 € ohne GP



JEDEN SAMSTAG

GEHEIMTIPP: SCHWARZSEE 2455M

Die Tour führt durch das Pfoital zur Pfoialm und hinauf zur Hinteren Lenke 2539m. In ca. 20 Minuten Abstieg erreicht man das Tagesziel, den Schwarzsee. Beeindruckend die dunkle Farbe des einsamen Bergsees. Der Rückweg führt über die Scharte zur Pfoialm und von dort über den Almweg 2000 Richtung Uwaldalm 2042m. Abstieg erfolgt über die Forststraße nach St. Magdalena. Einkehrmöglichkeit.

🕒 8.30–16.00 Uhr

📍 Gsieser Tal/St. Magdalena – Bushaltestelle Talschluss

🚶 5–6 Std. 📏 1200m

💶 5 € mit GP, 15 € ohne GP



Panoramablick auf das Gsieser Tal



ONLINE BUCHUNG über gsieser-tal.guestnet.info oder direkt im Tourismusbüro.

Jeweils am Vortag innerhalb 17.00 Uhr.

Für die Veranstaltungen am Montag innerhalb Montag um 11.00 Uhr.

Kinder bis 13,9 Jahren nehmen am Aktiv-Programm kostenlos teil!



JEDEN MONTAG

DÜRRENSTEIN 2839M, PRAGSER DOLOMITEN

Dieser Berggipfel ist einer der schönsten Aussichtsberge in den Dolomiten, UNESCO Welterbe. Atemberaubendes Panorama auf die Ampezzaner- und Sextner Dolomiten mit den einzigartigen Drei Zinnen. Ausgangspunkt Plätzwiese im Pragser Tal. Trittsicherheit und Schwindelfreiheit für die letzten 10m notwendig! Einkehrmöglichkeit.

- 🕒 8.30–15.00 Uhr 📍 Gsieser Tal/St. Magdalena – Bushaltestelle Talschluss
- 🚶 4–5 Std. ⬆️ 800m
- 💶 10 € mit GP, 25 € ohne GP

JEDEN DIENSTAG

SONNENAUFGANG BEI DEN DREI ZINNEN

Kurz vor Sonnenaufgang ist die Morgenstimmung am intensivsten, man nennt es die „blaue Stunde“. Von der Auronzohütte (2330m) zum Paternsattel (ca. 50 min) und weiter rund um die Drei Zinnen zur Lang Alm. Hin- und Rückfahrt mit dem Wanderbus. Mitzubringen: Gute Wanderschuhe, warme Bekleidung, Mütze und Handschuhe, Rucksackverpflegung und warmes Getränk. Für Kinder ab 10 Jahren geeignet.

- 🕒 ca. 4 Stunden. Startzeit wird bei Anmeldung bekannt gegeben.
- 📍 Welsberg – Bushaltestelle in der Bahnhofstraße
- 🚶 3 Std. ⬆️ 250m
- 💶 48 € mit GP, 48 € ohne GP Kinder von 10 bis 14 Jahren: -50%

JEDEN MITTWOCH

THURNTALER 2407M IN OSTTIROL

Schöne Panoramawanderung am Thurntaler in Osttirol (A). Vereinzelt kleine Tümpel, die Thurntaler Seen und die Hangbucht mit den verzweigten Adern des Tafine- Baches bezaubern jeden Wanderer entlang des Rundwegs. Einkehrmöglichkeit.

- 🕒 8.30–16.00 Uhr 📍 Abholservice ab Gsieser Tal
- 🚶 4 Std. ⬆️ 450m
- 💶 10 € mit GP, 25 € ohne GP

JEDEN DONNERSTAG

E-BIKE TOUR IN DIE OLYMPIASTADT CORTINA

Radtour mit herrlichem Dolomiten- und Drei Zinnen-Panorama. Der Radweg ist auf der stillgelegten Bahntrasse Toblach-Cortina angelegt und führt an etlichen Sehenswürdigkeiten vorbei: Toblacher See, Kriegerfriedhof und Drei Zinnen Blick. Leicht bergauf bis zum Passo Cimabanche/Gemärkpass und dann durch alte Bahntunnel und über Brücken in die Olympiastadt Cortina, auch Königin der Dolomiten genannt, da die kleine Stadt in allen Richtungen von den malerischsten Gipfeln der Dolomiten umgeben ist. Einkehrmöglichkeit. E-Bike Verleih nicht inbegriffen.

- 🕒 9.00–16.00 Uhr
- 📍 Welsberg – Zugbahnhof
- 🚶 5–6 Std. ⬆️ 850m
- 💶 5 € mit GP, 25 € ohne GP

JEDEN FREITAG

GEFÜHRTE SCHLOSSBESICHTIGUNG

Das Schloss Welsberg ist die älteste Burgruine zwischen Bruneck und Lienz (A). Das im Jahr 1167 erstmals dokumentierte Schloss sticht vor allem wegen seines sehr hohen Bergfrieds ins Auge.

- 🕒 16.00–17.00 Uhr
- 📍 Welsberg – Schloss Welsberg
- 💶 0 € mit GP, 15 € ohne GP

DER BEZAUBERENDE SORAPIS SEE 1923M

Viel besuchter Stützpunkt im Zentrum der Sorapisgruppe in den Ampezzaner Dolomiten. Die intensiven Farben des Sorapis-Sees beeindrucken jeden Besucher. Inmitten dieser grandiosen Felsarena liegt die Schutzhütte Rifugio Vandelli. Trittsicherheit ist beim Zustieg notwendig. Ausgangspunkt ist der zwischen Misurina und Cortina d'Ampezzo gelegene Passo Tre-Croci-Pass.

- 🕒 7.30–16.00 Uhr
- 📍 Abholservice ab Gsieser Tal
- 🚶 4 Std. ⬆️ 200m
- 💶 10 € mit GP, 25 € ohne GP

KLETTERSTEIG FANES WASSERFALL

Leichter Klettersteig in der Nähe von Cortina d'Ampezzo am Fanes Wasserfall: ideal für Anfänger, Naturliebhaber und Fotografen. Auf der Rundtour um die Fanes-Wasserfälle kann man die Kraft der Natur und die Gewalt des Wassers hautnah erleben. Rucksackverpflegung. Geeignet für Kinder ab 12 Jahren.

- 🕒 9.00–15.30 Uhr
- 📍 Welsberg – Bushaltestelle Bahnhofstraße
- 🚶 3 Std. ⬆️ 300m
- 💶 ab 12 Jahre: 30 € mit GP, 60 € ohne GP; inklusive Kletterausrüstung



ONLINE BUCHUNG über [gsieser-tal.guestnet.info](https://www.gsieser-tal.guestnet.info) oder direkt im Tourismusbüro.
Jeweils am Vortag innerhalb 17.00 Uhr.
Für die Veranstaltungen am Montag innerhalb Montag um 11.00 Uhr.
Kinder bis 13,9 Jahren nehmen am Aktiv-Programm kostenlos teil!



EINKEHRMÖGLICHKEITEN

GASTSTUBE /JAUSESTATION

Karbacher Hof, Gsieser Tal/St. Martin

☎ +39 345 7 976 675

✖ Mittwoch

Regiohof, Gsieser Tal/St. Magdalena

☎ +39 0474 948 562 | www.regiohof.com

✖ Montag

Reierhof, Gsieser Tal/St. Magdalena

☎ +39 388 1 940 304 | www.reierhof.com

✖ Dienstag

Talschlussütte, Gsieser Tal/St. Magdalena

☎ +39 0474 431 209

✖ Dienstag

BAR

Gschwendt, Gsieser Tal/Pichl

☎ +39 0474 747 010 | www.hotel-gschwendt.it

✖ Donnerstag

SSV Pichl/Gsies Raiffeisen, Gsieser Tal/Pichl

☎ +39 0474 747 006 | www.ssvpichlgsies.com

✖ Montag

Bar Steiner, Gsieser Tal/St. Martin

☎ +39 0474 978 482

✖ Freitag

Waldheim, Gsieser Tal/Pichl

☎ +39 0474 746 922 | www.hotel-waldheim.eu

✖ Mittwoch

Dorfcafé, Welsberg

☎ +39 0474 944 833 | www.dorfcafe.it

✖ Samstag

Goldene Rose, Welsberg

☎ +39 0474 944 113

www.hotel-goldenerose.com

✖ Montag

Oberporte, Welsberg

☎ +39 0474 944 098 | www.hotel-oberporte.com

✖ Donnerstag

Open Air Bar, Welsberg

☎ +39 0474 944 380

Snackbar Freibad Panorama, Welsberg

☎ +39 340 3 594 665

Mana Bar Cafe, Taisten

☎ +39 348 3 251 955

✖ Samstag

RESTAURANT

Durnwald, Gsieser Tal/Pichl

☎ +39 0474 746 886 | www.restaurantdurnwald.it

✖ Montag

Hofmann, Gsieser Tal/St. Magdalena

☎ +39 0474 948 014 | +39 348 8 595 362

www.hotelhofmann.com

✖ Mittwoch

La Casies, Gsieser Tal/St. Magdalena

☎ +39 0474 978 441 | www.lacasies.com

☑ nur abends und Frühstück auf Reservierung

Leitenhof, Gsieser Tal/St. Magdalena

☎ +39 0474 948 027 | www.leitenhof.com

☑ nur abends auf Reservierung

✖ Dienstag

Kahnwirt, Gsieser Tal/St. Martin

☎ +39 0474 978 409 | www.kahnwirt.it

☑ nur abends auf Reservierung

Kircherwirt, Gsieser Tal/St. Martin

☎ +39 0474 978 420 | www.kircherwirt.com

☑ abends Reservierung erwünscht

✖ Donnerstag

Quelle, Gsieser Tal/St. Magdalena

☎ +39 0474 948 111 | www.hotel-quelle.com

☑ nur abends auf Reservierung

Stoll, Gsieser Tal/Pichl

☎ +39 0474 746 916 | www.hotelstoll.com

☑ nur abends auf Reservierung

Tyrol, Gsieser Tal/Pichl

☎ +39 0474 746 924 | www.hoteltyrol.net

✖ Mittwoch

Waldruhe, Gsieser Tal/St. Martin

☎ +39 0474 978 403 | www.waldruhe.com

☑ abends Reservierung erwünscht

Zum Graf, Gsieser Tal/Pichl

☎ +39 0474 746 915

✖ Dienstag

Dolomiten, Welsberg

☎ +39 0474 944 146 | www.hoteldolomiten.it

☑ nur abends auf Reservierung

Hell, Welsberg

☎ +39 0474 944 126 | www.hotelhell.info

☑ nur Mittags Menü

✖ Montag

Seehof, Welsberg

☎ +39 0474 944 571 | www.hotelseehof.it

✖ Dienstag

Walde Alm, Welsberg

☎ +39 0474 944 004

☑ Mitte Juni bis Mitte September 2023

✖ Montag

Mudler-Berggasthaus mit Panoramablick,

Taisten

☎ +39 0474 950 036 | www.mudlerhof.com

✖ Dienstag

RESTAURANT & PIZZERIA

Binta Pub, Gsieser Tal/Pichl

☎ +39 0474 746 024 | www.binta.it

☑ Reservierung für Restaurant erwünscht

✖ Montag

Lanzberg, Gsieser Tal/St. Magdalena

☎ +39 347 5 913 534 | +39 0474 430 524

✖ Mittwoch

gabi's pizza restaurant, Welsberg

☎ +39 0474 944 681

www.gabis-pizza-restaurant.com

✖ Dienstag

Goldener Löwe, Welsberg

☎ +39 0474 944 547

✖ Montag

Chalet Olympia, Taisten

☎ +39 0474 950 012 | www.chaletolympia.it

✖ Montag



Die aktuellen Öffnungszeiten finden Sie auf der Gastronomie- und Almhüttenliste oder unter:

In der Hochsaison können die Ruhetage entfallen.

Alle Angaben ohne Gewähr. Änderungen von Seiten der Gastbetriebe vorbehalten.



SCAN ME

PRODUKTE VON BERG & TAL



HOFEIGENE BIOPRODUKTE VOM HINTNERHOF

In unserem SELF SERVICE Hofladen finden sie rund um die Uhr frische Bio- Wieseneier und Bio-Eierteignudeln aus hofeigenen „Gieser Goggilan“ (Eier aus dem Giesertal). Zusätzlich verschiedene Wurstwaren (Frankfurter, Bratwürste, Hauswürste, Fleischkäse, Kaminwürsten, Salami), Bio- Suppenhuhn, Bio-Brathähnchen, 10Kg Fleisch-Mischpakete vom Bio- Jungbrind auf Vorbestellung.

📍 Gieser Tal/Pichl – Puregg 16
 ☎ +39 349 8 355 749
 🌐 www.hintnerhof.com



HOFEIGENE PRODUKTE VOM HOUFAHOF

Die Houfabox ist eine Selbstbedienungsbox am Houfahof, um jederzeit die hofeigenen Produkte wie Salami, Kaminwürsten und Wachteiler kaufen zu können.

📍 Gieser Tal/Pichl – Niederpichl 3b
 ☎ +39 349 7 855 098



KLANSCHTA – BIO-FLEISCH

Ab Hof Verkauf von Bio-Fleisch von Rind, Schwein und Pute. Nur auf Vorbestellung.

📍 Gieser Tal/St. Magdalena – Madleitn 7b
 ☎ +39 340 2 312 659



HOFEIGENE PRODUKTE VOM LONZA HOF

Eier aus mobiler Freilandhaltung und Teigwaren.

📍 Gieser Tal/St. Martin - Kopeirn 7b
 ☎ +39 349 5 308 937
 🌐 www.lonza-hof.it



REGIOHOF – BERGKULTUR SOMMER 2023

Regiohofs Bauernkuchl – Hofwerkstatt – Hofladen

Sommer-Zeit ist Regiohof-Zeit – genießen wie anno dazumal.

📍 Gieser Tal/St. Magdalena – Pater-Haspinger-Str. 22/c
 ☎ 16.06.–09.09.2023: täglich 11.30–ca. 19.00 Uhr
 Sonntags ab 10.00 Uhr geöffnet

Bauernkuchl & Hofladen

Panoramastube & -terrasse, Kaffee & Süßes, Aperitivo & Merende, Eiskreationen & Berg-Erdbeeren, Spezialbiere, Weine. Long- & Shortdrinks, Albert's Gin und Berg-Elixiere.

NEW täglich ab 17.00 Uhr Aperitivo time!

Merende & Drinks, Spezialbiere, Weine, Long- & Shortdrinks, Albert's Gin und Berg-Elixiere.

✖ Mittwoch, außer August

☎ Unser Hofladen ist das ganze Jahr geöffnet:
NEW: MO+FR von 9.00–12.00 Uhr
 und jederzeit gerne mit Terminvereinbarung.

☎ +39 0474 948 562

🌐 www.regiohof.com | facebook.com/regiohof



DRECHSLER JOSEF TASCHLER

Traditionelle Schalen aus Zirbe, moderne Formen als Gebrauchs- und Dekorationsobjekte. Von Hand gefertigt in heimischen Hölzern, auch auf Bestellung. Bei jedem Einkauf bekommen Sie ein Säckchen Zirbenspäne mit einer kurzen Beschreibung dazu geschenkt.

📍 Gieser Tal/St. Magdalena – Rotmoos
 Pater-Steinmair-Weg 1

☎ Verkauf ab Hof: MO–FR: 9.00–12.00 / 14.00–17.00 Uhr
 Wir bitten Sie, sich vorher telefonisch anzumelden!
 Da auch Landwirtschaft betrieben wird, können die Öffnungszeiten nicht immer eingehalten werden.

☎ +39 0474 948 083

🌐 www.rotmoos.com/drechsleri



HOFKÄSEREI WALDSAMER

Produkte aus Heumilch: verschiedene Schnittkäsesorten, Frischkäse, Topfen, Butter und Natur- Frucht- Trinkjoghurt. Verkauf ab Hof.

📍 Gieser Tal/St. Magdalena – Madleitn 5

☎ MO, FR, SA: 9.00–12.00 und 15.00–19.00 Uhr
 DI: 9.00–12.00 Uhr; DO: 15.00–19.00 Uhr

☎ +39 0474 948 009

🌐 www.waldsamerhof.it



BERGSCHNÄPSE UND EDELLIKÖRE

Manufaktur AlpenHigh® Seppila

Vorstellung und Verkostung einheimischer Bergschnäpse. Elixiere aus Kräutern der Südtiroler Dolomiten. Wurzeln, Beeren und harzige Hölzer verwöhnen Nase und Gaumen. Kosten Sie den besten Heuschnaps der Welt, den blauen Gin aus uraltem Gletschereis, flüssigen Speck, des Kaisers Edelweiß, den bitterbösen Enzian oder die sündigste Versuchung des Tales. Verkostungen, Verkauf und Beratung nur nach Voranmeldung.

📍 Taisten – Haspaweg 30

☎ +39 348 1 905 518

🌐 www.seppila.com



GRAVUR DESIGN DANIEL STOLL

Personalisierte Gravuren ideal für das individuelle Geschenk in Holz, Glas, Leder...oder verschiedene Geschenk-artikel in Zirbe sowie selbst gefertigter Schmuck, Fliegen, Krawatten u.v.m.

📍 Taisten – Wiesen 45

🕒 MO, MI, DO, FR: 9.00–12.00 Uhr und 14.00–17.00 Uhr
DI auf Vereinbarung

☎ + 39 327 2 084 444

🌐 www.gravurdesign.com



BIOPRODUKTE VOM PLATZERHOF

Biologischer Anbau von Getreide, Himbeeren und Kartoffeln. **Verkauf von:** Mehl (Weizen, Roggen, Dinkel) gemahlen in der hauseigenen Getreidemühle; frischen Himbeeren von ca. Mitte Juli bis Ende August; Himbeer-sirup und Himbeerkonfitüre; Speisekartoffeln.

📍 Taisten – Sonnenstraße 22

☎ +39 392 2 069 858

🌐 www.platzerhof.com



STACHERHOF TAISTEN

Täglich wird nach alter Tradition im Bauernofen frisches Brot gebacken. Verschiedene Brotsorten: Breatl, Baguette, Vinschgerle, Früchte-, Dinkel-, Kamut-, Toast- und Schüt-telbrot. Neu: verschiedene Backmischungen. Brotverkauf ab Hof auf Vorbestellung.

📍 Taisten – Wiesen 26

☎ +39 340 9 848 836

Angaben der Öffnungszeiten ohne Gewähr. Bitte kontaktieren Sie die Betriebe bezüglich der aktuellen Öffnungszeiten.



INFO A-Z

Die wichtigsten Informationen für Ihren perfekten Urlaub in der Ferienregion Gsieser Tal & the Dolomites auf einen Blick: Ausflugsfahrten, Bergführer, Shopping und vieles, vieles mehr! Noch Fragen? Wenden Sie sich einfach an die Tourismusbüros im Gsieser Tal/St. Martin, in Taisten oder in Welsberg! Die Mitarbeiter stehen Ihnen jederzeit gerne persönlich oder am Telefon unter +39 0474 978 436 zur Verfügung. Wir freuen uns auf Ihren Besuch!

APOTHEKEN**Arzneimittel-Ausgabestelle**

📍 Gsieser Tal – St. Martin 10a

☎ +39 0474 948 543

🕒 MO | MI | FR 9.00–12.00 Uhr

Schloss Apotheke

📍 Welsberg – Pfarrgasse 1a

☎ +39 0474 944 112

🕒 MO–FR 8.30–12.30 | 15.00–19.00 Uhr

SA 08.30–12.00 Uhr | 15.00–18.00 Uhr

ÄRZTE**Dr. Gregor Moroder**

📍 Gsieser Tal/St. Martin

☎ +39 0474 978 490 | +39 348 7 155 141

Dr. Andrea Kargruber

📍 Welsberg

☎ +39 0474 921 010

Dr. Claudia Kraller

📍 Welsberg

☎ +39 0474 944 549

AUFSTIEGSANLAGEN**Kronplatz**

🕒 Anfang Juni bis Mitte Oktober 2023

9.00–17.00 Uhr

🌐 www.kronplatz.com

Klausberg

🕒 Ende Mai bis Mitte Oktober 2023

8.30–12.20 | 13.00–17.00 Uhr

🌐 www.skiworldahrntal.it

Speikboden

🕒 Anfang Juni bis Mitte Oktober 2023

8.30–16.30 Uhr

🌐 www.skiworldahrntal.it

3 Zinnen Dolomites

Helm, Rotwand, Stiergarten, Drei Zinnen,

Hauhold

🕒 Ende Mai bis Mitte Oktober 2023

🌐 www.dreizinnen.com

AUTOWERKSTATT**ABSCHLEPPDIENST, TANKSTELLE****Garage Edelweiss, Oberhammer Norbert**

📍 Welsberg – Pustertaler Straße 26

☎ +39 0474 944 186

Oberhammer Renate

📍 Welsberg – Pustertaler Straße 2

☎ +39 0474 944 138

AUTOVERMIETUNG**Auto Kirchner**

📍 Innichen – Pizachstraße 27

☎ +39 0474 913 276

AUTOBAHNVIGNETTE

Die österreichische Autobahnvignette ist in

Grenznähe und nach der Grenze bei jedem

Kiosk oder an den Tankstellen erhältlich.

BAHNHOF**Innichen**

☎ +39 0474 913 224

🕒 MO–FR: 08.20–12.15 Uhr | 13.30–16.45 Uhr

Bruneck

☎ +39 0474 553 623

🕒 MO–SA: 5.50–19.50 Uhr

SO & Feiertage 8.55–12.45 | 13.45–17.00 Uhr

Welsberg

Fahrkarten nur am Automaten erhältlich

BANKEN | BANCOMAT**Raiffeisenkasse Gsieser Tal**

📍 Gsieser Tal/St. Martin – St. Martin 8/B

☎ +39 0474 947 800

Raiffeisenkasse Taisten

📍 Taisten – Sonnenstraße 28

☎ +39 0474 947 820

Raiffeisenkasse Welsberg

📍 Welsberg – Pustertaler Straße 9

☎ +39 0474 944 139

Volksbank Welsberg

📍 Welsberg – Pfarrgasse 13

☎ +39 0474 544 750

BERGFÜHRER**Pustertal Unlimited**

📍 Welsberg – Bahnhofstraße 2

☎ +39 0474 944 660 | +39 348 2 290 640

🌐 www.alpinschule.com

BIBLIOTHEK**Bibliothek Gsieser Tal**

📍 Gsieser Tal/St. Martin – St. Martin 12a

🕒 DI 9.30–11.30 Uhr | MI 14.30–17.00 Uhr

FR 16.30–18.00 Uhr

📍 Gsieser Tal/St. Magdalena – Bergerstrasse 7c

🕒 MO 14.30–17.00 Uhr | MI 16.30–18.00 Uhr

📍 Gsieser Tal/Pichl – Auserpichl 5a

🕒 DI 14.30–17.00 Uhr | DO 16.30–18.00 Uhr

Jeden 2. Samstag ist eine andere Bibliothek geöffnet

☎ +39 0474 978785

🌐 www.gsies.eu

Bibliothek Welsberg

📍 Welsberg – P.-J.-Schwingshackl-Str. 3

☎ +39 0474 946 083

🕒 MO 16.00–19.00 Uhr, DI 8.00–12.00 Uhr,

MI 8.00–11.00 Uhr | 16.00–20.00 Uhr

FR 8.00–12.00 Uhr

Bibliothek Taisten

📍 Taisten – Bruder-Hans-Oberstaller-Platz 1

☎ +39 0474 950 015

🕒 DI 17.00–19.00 Uhr, DO 8.00–11.00 Uhr

BRIEFMARKEN

Erhältlich im Postamt und bei

Mittermair Mondo Shopping Welt in Welsberg

ERSTE HILFE**Krankenhaus Bruneck**

☎ +39 0474 581 200

Krankenhaus Innichen

☎ +39 0474 917 140

FAHRPLÄNE BUS & ZUG

Südtirol (I): www.suedtirolmobil.info

Trenitalia (I): www.trenitalia.com

Deutsche Bahn DB (D): www.deutschebahn.com

Österreichische Bundesbahn (A): www.oebb.at

FISCHEN**Gsieser Bach**

St. Martin – Brückenwirt (mit Fischerlizenz)

Teich beim Binta Pub (ohne Fischerlizenz möglich)

Tageskarten erhältlich:

📍 Binta Pub, Gsieser Tal/Pichl –

Gsieserstraße 2/A

☎ +39 0474 746 024

Olinger Stausee

📍 Hotel Seehof, Welsberg –

Pustertalerstraße 1A

☎ +39 0474 944 571

🕒 01.04.–30.09.2023

FUNDBÜRO**Gemeindepolizei Welsberg**

☎ +39 0474 946 012

GOTTESDIENSTE**Gsieser Tal-Welsberg-Taisten**

Fragen Sie in Ihrem Tourismusbüro um den

aktuellen Pfarrbrief.

INTERNET**Restaurant Pizzeria Binta Pub**

📍 Gsieser Tal/Pichl – Gsieser Straße 2

☎ +39 0474 746 024, WIFI

Bibliothek Welsberg

📍 Welsberg – P.-J.-Schwingshackl-Str. 3

☎ +39 0474 946 083

Dorfcafé

📍 Welsberg – Margarethenplatz 2

☎ +39 0474 944 833, WIFI

Restaurant Pizzeria Goldener Löwe

📍 Welsberg – Hauptplatz 4

☎ +39 0474 944 547, WIFI

Bibliothek Taisten

📍 Taisten – Bruder-Hans-Oberstaller-Platz 1

☎ +39 0474 950 015

KRANKENHAUS**Innichen**

☎ +39 0474 917 111

Bruneck

☎ +39 0474 581 111

MÄRKTE**Bauernmarkt Gsieser Tal/St. Martin**

📍 Dorfplatz

🕒 07.07.+21.07.+04.08.+18.08.+01.09.2023:

9.30–12.00 Uhr

Welsberg

📍 Wochenmarkt im Dorfzentrum

🕒 jeden Dienstag

11.07.–05.09.2023

8.00–13.00 Uhr

📍 Flohmarkt

🕒 29.07.+12.08.+19.08.+26.08.+02.09.2023

- 📍 Handwerkermarkt im Dorfzentrum
- 📅 31.07.+05.08.2023
- 📍 Schokolade- & Genussmarkt im Dorfzentrum
- 📅 25.08.2023: 16.00–23.00 Uhr
- 📅 26.08.2023: 10.00–23.00 Uhr

Niederdorf

- 📍 am Von-Kurz-Platz
- 📅 von März bis November 2023
- 🕒 jeden 1. Samstag im Monat: 8.00–14.00 Uhr

Tablach

- 📍 im Dorfzentrum
- 📅 jeden 1. und 3. Montag im Monat: 8.00–14.00 Uhr

Sexten

- 📍 Marktplatz Waldheim
- 📅 von Juni bis September 2023
- 🕒 ca. jeden 2. Donnerstag: 8.00–13.00 Uhr

Bruneck

- 📍 am Rathausplatz
- 📅 jeden Mittwoch: 8.00–13.30 Uhr
- 📍 Bauernmarkt am Graben
- 📅 jeden Freitag: 8.00–12.30 Uhr

Olang

- 📍 in Mitterolang
- 📅 jeden Freitag: 8.00–12.00 Uhr

Cortina

- 📍 am Marconi Platz
- 📅 jeden Dienstag und Freitag: 8.00–13.30 Uhr

Lienz (A)

- 📍 in der Messinggasse
- 📅 von April bis Oktober 2023
- 🕒 Freitag: 13.00–18.00 Uhr
- 🕒 Samstag: 8.30–12.30 Uhr

MOBILITÄT IN SÜDTIROL INFO-HOTLINE

- ☎ +39 0471 220 880

NOTRUFNUMMERN

Allgemeiner Notruf

- ☎ 112

Carabinieri Welsberg

- ☎ +39 0474 944 133

PILZE

Pilze können nur mit Bewilligung, gültig für die Gemeinde, in der gesammelt wird, an den geraden Kalendertagen im Monat (z. B. am 2., 4., 6., usw.), von 7.00–19.00 Uhr, höchstens ein

Kilogramm pro Person (über 14 Jahre alt) und Tag, gesammelt werden. Bewilligungen erhalten Sie im Tourismusbüro in Welsberg, Taisten und im Gsieser Tal/St.Martin sowie beim Automaten im Tourismusbüro St. Martin (8.00–21.30 Uhr) und in den jeweiligen Postämtern. (€ 8 pro Tag und Person)

POSTAMT

- 📅 MO-FR: 8.30–13.45 Uhr
- 🕒 SA: 8.30–12.45 Uhr

Gsieser Tal/St.Martin – Lahn 1a/St. Martin

- ☎ +39 0474 978 405

Welsberg – Pustertaler Straße 10

- ☎ +39 0474 944 104

RADVERLEIH UND SERVICE

Rent a Bike Papin Sport

- 📍 Welsberg – Bahnhof
- ☎ +39 0474 913 450
- 🌐 www.papinsport.com

Huski rentals

Fahrradverleih, Service und Shop

Gsieser Tal/St. Magdalena –

📍 Pater-Steinmair-Weg 4

📍 Welsberg – Hauptstraße 1

- ☎ +39 349 7 046 522

🌐 www.huskirentals.com

MTB-Schule des SSV Pichl/Gsies

Es werden geführte MTB-Touren und Fahrtechniktraining angeboten.

📍 Gsieser Tal/Pichl – Sportzone im

- ☎ +39 349 6 200 072

E-Bike Ladestation

📍 Welsberg – Tourismusbüro

- ☎ +39 0474 978 436

📍 Welsberg – Dorfcafé

- ☎ +39 0474 944 833

RECYCLINGHOF

Gsieser Tal/St. Martin

- ☎ +39 0474 978 232

📅 DI 13.30–16.30 Uhr | SA 08.00–11.30 Uhr

Welsberg

- ☎ +39 0474 946 012

📅 DI 13.30–15.30 Uhr | SA 08.00–10.00 Uhr

Juli und August DO 13.30–15.30 Uhr

SHOPPING

Belebte Plätze, alte Geschichten, gemütliche Lokale und Geschäfte und die besondere Herzlichkeit der Menschen, die hier leben.

MO–FR: 08.30/9.00–12.00 Uhr | 15.00–19.00 Uhr
SA: 08.30/09.00–12.00 Uhr | 15.00–18.00 Uhr
(Samstag nachmittags nur in der Hochsaison).
Die Bäckereien öffnen am Morgen zwischen 06.30 und 08.30 Uhr. Die genauen Öffnungszeiten sind jeweils am Geschäftseingang angeschlagen.

Bäckerei Amhof

📍 Welsberg – Hauptplatz 2

- ☎ +39 0474 944 052

Bäckerei Trenker

📍 Welsberg – Pfarrgasse 1

- ☎ +39 0474 944 130

Lebensmittelgeschäft Despar Amhof

📍 Gsieser Tal/St. Martin – St. Martin 11b

- ☎ +39 0474 978 408

Lebensmittelgeschäft Naves

📍 Gsieser Tal/Pichl – Bircha 2

- ☎ +39 0474 476 958

📍 Welsberg – Pustertalerstraße 17

- ☎ +39 0474 946 128

Lebensmittelgeschäft Handlung Reier

📍 Gsieser Tal/St. Magdalena –

Magdalena-Straße 11b

- ☎ +39 0474 948 116

Lebensmittelgeschäft Despar Hellweger

📍 Welsberg – Margarethenplatz 4

- ☎ +39 0474 946 512

Metzgerei Hell

📍 Welsberg – Hauptplatz 3

- ☎ +39 0474 944 012

BEKLEIDUNG

Hellweger Intersport

📍 Welsberg – Pustertaler Straße 7

- ☎ +39 0474 946 007

Schuhe Hintner

📍 Welsberg – Pustertaler Straße 14

- ☎ +39 0474 944 171

Mittermair Mondo Shopping Welt

📍 Welsberg – Bahnhofstraße 1

- ☎ +39 0474 944 380

GESCHENKSARTIKEL SOUVENIERS & BASTELN

Mittermair Mondo Shopping Welt

📍 Welsberg – Bahnhofstraße 1

- ☎ +39 0474 944 380

Geschenkestube

📍 Welsberg – Paul Troger Straße 1

- ☎ +39 0474 944 633

Hopla Basteln und Papier

📍 Welsberg – Pfarrgasse 8

- ☎ +39 0474 944 128

ANDERE FACHGESCHÄFTE

Optic Cadore

📍 Welsberg – Pfarrgasse 17

- ☎ +39 0474 946 035

Hellweger Intersport

📍 Welsberg – Pustertaler Straße 7

- ☎ +39 0474 946 007

Elektro Mairhofer

📍 Welsberg – Paul Troger Straße 4

- ☎ +39 0474 944 084

Mittermair Mondo Shopping Welt

📍 Welsberg – Bahnhofstraße 1

- ☎ +39 0474 944 380

Einrichtungshaus Wohnland

📍 Welsberg – Hauptstraße 7

- ☎ +39 0474 944 480

TAXI

Taxi Oberhammer Renate

- ☎ +39 0474 944 138

Taxi Seiwald

- ☎ +39 0474 948 023

VERKEHRSBERICHT

Südtiroler Verkehrsmeldezentrale

- ☎ +39 0471 416 100

🌐 www.provinz.bz.it/verkehr

📅 MO–SA 6.00–20.00 Uhr

SO und Feiertage 7.30–20.00 Uhr

WELLNESS

Hotel La Casies

📍 Gsieser Tal/St. Magdalena – Kirchweg 2

- ☎ +39 0474 978 441

Day-Spa nur auf Anmeldung

und als Paket buchbar

Acquafun

📍 Innichen

- ☎ +39 0474 916 200

Cron4

📍 Reischach

- ☎ +39 0474 410 473



GUEST PASS GSIESER TAL-WELSBERG-TAISTEN

Freie Fahrt in Südtirol und dann auf ins Almen-, Wander- und Mountainbikevergnügen. Dank unserer zentralen Lage sind wir überall mittendrin! Der Guest Pass steht nach dem Einchecken allen Feriengästen jener Beherbergungsbetriebe zu, die Mitglied in der Tourismusgenossenschaft Gsieser Tal-Welsberg-Taisten sind und beinhaltet folgende touristische Leistungen und Ermäßigungen:

- ✔ **kostenlose oder reduzierte geführte Ausflüge:** Familienwanderungen, Bergtouren, Genuss-, Kletter-, Familien-, Wander- und Kulturtage! (S. 30–37)
- ✔ **Wanderkarte mit Wandertipps**, erhältlich in Ihrer Unterkunft.
- ✔ **Kinder bis 13,9 Jahren** nehmen kostenlos am Urlauber-Aktiv-Programm teil.
- ✔ **Spielgolf Welsberg** reduzierter Eintrittspreis: Erwachsene € 3,50; Kinder bis 14 Jahre € 2,50. Ab 4 Personen 1 Kind kostenlos.
- ✔ **Huski Fahrradverleih** in Welsberg & Gsieser Tal/St. Magdalena: 10% Ermäßigung auf den Verleih.
- ✔ **Papin Sport Rent a Bike** am Zugbahnhof in Welsberg: 10% Ermäßigung auf den Verleih.
- ✔ **Museum Mansio Sebatum** in St. Lorenzen (Bruneck): 20% Preisnachlass auf den Eintrittspreis.
- ✔ **Abenteuerpark** in Toblach: 10% Preisnachlass auf den Eintrittspreis.
- ✔ **KreativRaft** im Tauferer Ahrntal: 10% Preisnachlass auf alle Aktivitäten.
- ✔ **LUMEN Museum** auf dem Kronplatz: 10% Preisnachlass auf den Eintrittspreis.
- ✔ **Trandemflights Kronplatz** und **Kronfly** auf dem Kronplatz und Speikboden: 10% Preisnachlass
- ✔ **Owl Park – Eulenkamp** in St. Vigil: 10% Preisnachlass auf den Eintrittspreis, auf Flugvorführungen und didaktische Bildungsbesuche.

KOSTENLOSE NUTZUNG DER GESAMTEN ÖFFENTLICHEN MOBILITÄT IN SÜDTIROL!

- ✔ **Die Regionalzüge** in Südtirol (Brenner (A)–Trient, Mals–Innichen)
- ✔ **Die Nahverkehrsbusse** (Stadt-, Überland- und Citybusse)
- ✔ **Die Seilbahnen** nach Ritten, Meransen, Jenesien, Mölten, Vöran und Kohlern (Bozen)
- ✔ **Die Trambahn Ritten** und die Standseilbahn auf die Mendel
- ✔ **Das PostAuto** Schweiz zwischen Mals und Münstair

KEINE BERECHTIGUNG:

- ❗ für **Schnellzüge** (EC und FA)
- ❗ für Transport von **Fahrrädern, Hunden** und anderen **Tierarten**
- ❗ **die Züge** auf der Strecke Brenner (A)–Innsbruck (A) und Innichen–Lienz (A), Einzelfahrscheine Innichen–Lienz sind im Zug lösbar, Brenner–Innsbruck nur am Bahnhof
- ❗ für den **Shuttledienst Nr. 439 Welsberg–Pragser Wildsee** und die **Linie 442 Pragser Wildsee** von Anfang Juli bis Anfang September
- ❗ für den **Shuttledienst Nr. 444 Auronzohütte/3 Zinnen** und für den **Shuttledienst Nr. 440 Sexten-Fischleintal-Kreuzbergpass**

DIE BEFÖRDERUNG VON KLEINKINDER IM KINDERWAGEN IST KOSTENLOS.

Hinweise zur Beförderung von Fahrrädern:

Das Fahrrad darf auf öffentlichen Verkehrsmitteln nur befördert werden, sofern genügend Platz vorhanden ist, auf jeden Fall haben zu befördernde Fahrgäste Vorrang gegenüber Fahrrädern. Die Mitnahme des Fahrrads ist an Bord des Zuges bei Überfüllung nicht gestattet. Die Mitnahme des Fahrrads ist an Bord der Buslinien nicht gestattet.

Hinweise zur Beförderung von Hunden und anderen Tierarten:

Bleindhunde und Kleintiere, die im Arm gehalten werden oder in einem Käfig oder Behälter mit den Maßen von höchstens 70x30x50cm befördert werden können, werden kostenlos befördert. Alle anderen Tiere können entweder mit der Einzelfahrscheine: 15 Cent pro Tarifkilometer oder mit der Mobilcard Junior (1, 3 oder 7 Tage) befördert werden.

Handhabung und Entwertungssystem des Guest Passes:

WICHTIG: Auf der Rückseite muss der Name des Gastes und die Aufenthaltsdauer eingetragen werden!

Der Guest Pass ist vor Antritt jeder Fahrt bei den blauen Entwertungsgeräten im Bus bzw. an den Bahnhöfen zu entwerten. Dazu genügt es, das Magnetstreifen-Ticket oben in den Entwerter einzuführen. Es ist keine Angabe des Zielortes erforderlich. *Busse und Bahnhöfe des öffentlichen Nahverkehrs werden derzeit schrittweise mit einer neuen Technologie für das Ticketing ausgerüstet. Die neuen Entwertungsgeräte sind während dieser Einführungsphase in begrenzter Weise nutzbar. Tickets mit Magnetstreifen gelten bei den neuen Entwertungsgeräten als Sichtausweis.*

Online Fahrscheine für die öffentlichen Verkehrsmittel für nicht Guest Pass Inhaber:

Mit dem neuen Mobil Ticketing sind folgende Tickets online über die südtirolmobil App erhältlich: Einzelfahrschein regional, Einzelfahrschein urban, Tagesfahrschein urban, Fahrscheine für die Rittner Bahnen und Mendelbahn, Nightliner-Fahrscheine, Mobilcard, Tagesfahrschein Fahrradmitnahme und Tagesfahrscheine Euregio 2 Plus. Die Kosten für die Online-Tickets sind dieselben wie für die herkömmlichen Fahrscheine, bezahlt wird mit Kreditkarte bzw. Debitkarten.

Bei der Nutzung gibt es folgendes zu beachten:

- › Ein Einzelfahrschein regional kann auch für eine kombinierte, längere Strecke mit mehrmaligem Umsteigen gekauft werden, z.B. Bus + Zug + Rittner Seilbahn.
 - › Der Fahrgast entwertet seinen Online-Fahrschein vor Antritt der Fahrt direkt am Smartphone. Das Smartphone mit der grün gerahmten „aktiven Fahrt“ wird dem Busfahrer oder dem Kontrollpersonal vorgezeigt.
 - › Online-Fahrscheine, die für mehrere Fahrten oder auch für mehrere Tage gültig sind, werden nur einmal, vor Antritt der ersten Fahrt entwertet.
 - › Weiter aufrecht bleibt die Möglichkeit, den Südtirol Pass oder Euregio Family Pass online über die südtirolmobil App zu entwerten.
- 📄 www.suedtirolmobil.info

Der Bahnhof in Welsberg wird im Halbstundentakt angefahren, von dort erreichen Sie das Gsieser Tal und Taisten mit den öffentlichen Bussen.

400 LIENZ - INNICHEN - FRANZENSFESTE
LIENZ - S. CANDIDO - FORTEZZA

11.12.2022-09.12.2023

Table with columns for stations (Lienz, Thal, Mitterwald, etc.) and times for various routes (100 Brenner, 100 Franzensfeste, etc.). Includes a legend for symbols like 'an', 'ab', and 'a'.

entfällt Sonntag sowie 26 Dez, 6 Jan, 10 Apr, 25 Apr
sospeso domenica nonché 26 dic, 6 gen, 10 apr, 25 apr
entfällt Samstag und Sonn- und Feiertage in den Zeiträumen 11 Apr - 10 Juni und ab 4 Sep
sospeso sabato e giorni festivi nei periodi 11 apr - 10 giu e dal 4 set
Samstag und Sonn- und Feiertage bis 10 Apr und vom 11 Juni und ab 3 Sep
sabato e giorni festivi fino 10 apr e dal 11 giu al 3 set
Samstag, Sonn- und Feiertage
sabato e giorni festivi

400 FRANZENSFESTE - INNICHEN - LIENZ
FORTEZZA - S. CANDIDO - LIENZ

11.12.2022-09.12.2023

Table with columns for stations (Franzensfeste, Innichen, Mühlbach, etc.) and times for various routes (100 Brenner, 100 Franzensfeste, etc.). Includes a legend for symbols like 'an', 'ab', and 'a'.

entfällt Samstag und Sonntag
sospeso sabato e domenica
entfällt Samstag und Sonn- und Feiertage in den Zeiträumen 11 Apr - 10 Juni und ab 4 Sep
sospeso sabato e giorni festivi nei periodi 11 apr - 10 giu e dal 4 set
Samstag und Sonntag
sabato e domenica

Änderungen vorbehalten.

400 FRANZENSFESTE - INNICHEN - LIENZ FORTEZZA - S. CANDIDO - LIENZ

11.12.2022-09.12.2023

Table with columns for station names and departure times for line 400.

entfällt Samstag sowie 25. Dez, 5. Jan, 9. Apr, 24. Apr ... Bedarfshalt ...

438 CITYBUS TAISTEN - WELSBERG CITYBUS TESIDO - MONGUELFO

11.12.2022-09.12.2023

Table with columns for station names and departure times for line 438.

entfällt Samstag und Sonn- und Feiertage in den Zeiträumen 11 Apr - 10 Juni und ab 4 Sep ...

438 CITYBUS WELSBERG - TAISTEN CITYBUS MONGUELFO - TESIDO

11.12.2022-09.12.2023

Table with columns for station names and departure times for line 438.

entfällt Samstag und Sonn- und Feiertage in den Zeiträumen 11 Apr - 10 Juni und ab 4 Sep ...

441 GSIES - WELSBERG - NIEDERDORF - TOBLACH - INNICHEN VALLE CASIES - MONGUELFO - VILLABASSA - DOBBIACO - S. CANDIDO

11.12.2022-09.12.2023

Table with columns for station names and departure times for line 441.

Table with columns for station names and departure times for line 441.

an Werktagen ... nei giorni feriali ...

441 INNICHEN - TOBLACH - NIEDERDORF - WELSBERG - GSIES S. CANDIDO - DOBBIACO - VILLABASSA - MONGUELFO - VALLE CASIES

11.12.2022-09.12.2023

Table with columns for station names and departure times for line 441.

Table with columns for station names and departure times for line 441.

an Werktagen ... nei giorni feriali ...

442 PRAGS - NIEDERDORF - TOBLACH BRAIES - VILLABASSA - DOBBIACO

11.12.2022-09.12.2023

Table with columns for station names and departure times for line 442.

Table with columns for station names and departure times for line 442.

entfällt Samstag und Sonn- und Feiertage in den Zeiträumen 11 Apr - 10 Juni und ab 4 Sep ...

442 TOBLACH - NIEDERDORF - PRAGS DOBBIACO - VILLABASSA - BRAIES

11.12.2022-09.12.2023

Table with 24 columns (times) and 14 rows (stations: Toblach, Gratsch, Niederdorf, etc.)

entfällt Samstag und Sonn- und Feiertage in den Zeiträumen 11 Apr - 10 Juni und ab 4 Sep... an Werktagen... an Werktagen außer Samstag...

443 PLÄTZWIESE - SCHMIEDEN - WELSBERG / TOBLACH (SOMMERFAHRPLAN) PRATO PIAZZA - FERRARA - MONGUELFO / DOBBIACO (ORARIO ESTIVO)

10.06.2023-15.10.2023

Table with 24 columns (times) and 14 rows (stations: Plätzwiese, Brückle, Säge, etc.)

Table with 24 columns (times) and 14 rows (stations: Niederdorf, Prato Piazza, etc.)

vom 10 Juli bis zum 10 Sep dal 10 lug al 10 set

443 TOBLACH / WELSBERG - SCHMIEDEN - PLÄTZWIESE (SOMMERFAHRPLAN) DOBBIACO / MONGUELFO - FERRARA - PRATO PIAZZA (ORARIO ESTIVO)

10.06.2023-15.10.2023

Table with 24 columns (times) and 14 rows (stations: Toblach, Niederdorf, etc.)

Table with 24 columns (times) and 14 rows (stations: Toblach, Niederdorf, etc.)

vom 10 Juli bis zum 10 Sep dal 10 lug al 10 set

444 TOBLACH - MISURINA - DREI ZINNEN / AURONZOHÜTTE DOBBIACO - MISURINA - TRE CIME / RIFUGIO AURONZO

03.06.2023-15.10.2023

Table with 24 columns (times) and 14 rows (stations: Toblach, Brückle, Säge, etc.)

entfällt Samstag und Sonn- und Feiertage in den Zeiträumen 11 Apr - 10 Juni und ab 4 Sep... an Werktagen außer Samstag... A hält nur zum Aussteigen...

444 DREI ZINNEN / AURONZOHÜTTE - MISURINA - TOBLACH TRE CIME / RIFUGIO AURONZO - MISURINA - DOBBIACO

03.06.2023-15.10.2023

Table with 24 columns (times) and 14 rows (stations: Auronzohütte, Lago d'Antorno, etc.)

entfällt Samstag und Sonn- und Feiertage in den Zeiträumen 11 Apr - 10 Juni und ab 4 Sep... vom 8 Juli bis zum 15 Sep... Es gelten eigene Tarife...



mountain
CARD PUSTERTAL
VAL PUSTERIA

2023

Berg- & Talfahrt
salita e discesa
up and down

Adults	Juniors	Kids
> 16	8 - 16	< 8

3x in 5 Tagen / giorni / days	68 €	49 €	free
--------------------------------------	------	------	------

5x in 7 Tagen / giorni / days	85 €	61 €	free
--------------------------------------	------	------	------

8x im Sommer / estate / summer	125 €	88 €	free
---------------------------------------	-------	------	------

1 Ticket

12
Bergbahnen
funivie
cable cars

 **3 Zinnen Dolomites**

 **Kronplatz**

 **Speikboden**

 **Klausberg**

 **Gitschberg Jochtal**



MORE INFORMATION
AND ONLINE SHOP >>>>

www.mountaincard.it



Öffnung der Langlaufloipen: Anfang Dezember 2023



WINTER 2023/24

42km sonnig angelegte Loipenkilometer für alle Ansprüche im unvergleichlichen Langlauf-Paradies! Die Ferienregion Gsieser Tal-Welsberg-Taisten ist seit jeher Vorreiter bei der Präparierung der Langlauf – Loipen. Gleiten Sie selbst über die perfekt präparierten Loipen, dabei ist eine Einkehr in eines der ländlichen Gasthäuser direkt an der Loipe besonders verlockend!

Save the date: 40. Int. Gsieser Tal Lauf am Samstag, 17.02.2024 und Sonntag, 18.02.2024

Urlauber-Aktiv-Programm Winter: Unser abwechslungsreiches Aktiv-Programm sorgt ganzjährig für unvergessliche Erlebnisse in Ihrem Urlaub: Winterspaziergänge, Schneeschuhwanderungen, Genuss-, Rodel-, Langlauf-, Ski- und Kulturtage!

Verpassen Sie nicht die Sonnen-Skitouren-Wochen!

Wer das Skitourengehen liebt, der wird sich im Gsieser Tal wie im siebten Himmel fühlen. Und tatsächlich kommt er diesem auch ganz nahe, bezwingt der Tourengänger erstmal die vom Schnee gekuschelten Gipfel. Das Gefühl von Freiheit, die Ruhe genießen und den traumhaften Ausblick auf sich wirken lassen.

Guestnet



SCAN ME

Ein digitaler Begleiter im Beherbergungsbetrieb oder am Urlaubsort.
gsieser-tal.guestnet.info



↓ INNSBRUCK (A) ✈



↑ VERONA ✈

Gsieser Tal Val Casies
Welsberg Mongueolfo
Taisten Tesido

