



Antholzertal

Valle Anterselva



Olang

Valdaora

Skibus &
bus connections



Raiffeisenkasse Bruneck
Cassa Raiffeisen di Brunico

AUTONOME PROVINZ
BOZEN - SÜDTIROL
Abteilung 38 - Mobilität



PROVINCIA AUTONOMA
DI BOLZANO - ALTO ADIGE
Ripartizione 38 - Mobilità





SKIBUS 21/22	Mitterolang > Niederolang > Oberolang > Kabinenbahn Gassl Olang Valdaora di M. > Valdaora di Sotto > Valdaora di Sopra > Cabinovia Casola Valdaora	4 - 5
SKIBUS 21	Oberolang > Mitterolang > Kabinenbahn Gassl Olang Valdaora di Sopra > Valdaora di Mezzo > Cabinovia Casola Valdaora	6 - 7
SKIBUS 22	Niederolang > Mitterolang > Kabinenbahn Gassl Olang Valdaora di Sotto > Valdaora di Mezzo > Cabinovia Casola Valdaora	8 - 9
BUS 431	Antholz > Rasen > Olang > Kabinenbahn Gassl Olang Anterselva > Rasun > Valdaora > Cabinovia Casola Valdaora	10 - 13
BUS 435.1	Citybus Olang Citybus Valdaora	14 - 15
BUS 435.2	Citybus Olang Citybus Valdaora	16 - 17

Fahrscheine / Biglietti / Tickets

Fahrausweis zur Benutzung der SKIBUSSE ausschließlich im PUSTERTAL

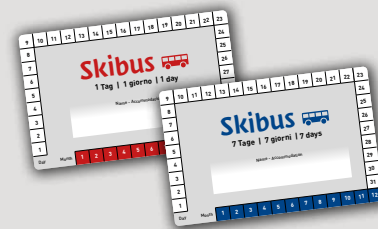
für Gäste die in Zweitwohnungen oder bei Nichtmitgliedsbetrieben vom Tourismusverein untergebracht sind. Erhältlich in den Tourismusbüros! Gültigkeitsdauer und Name des Gastes und Unterkunft sind anzugeben!

Tessere per usare lo SKIBUS nella Val Pusteria

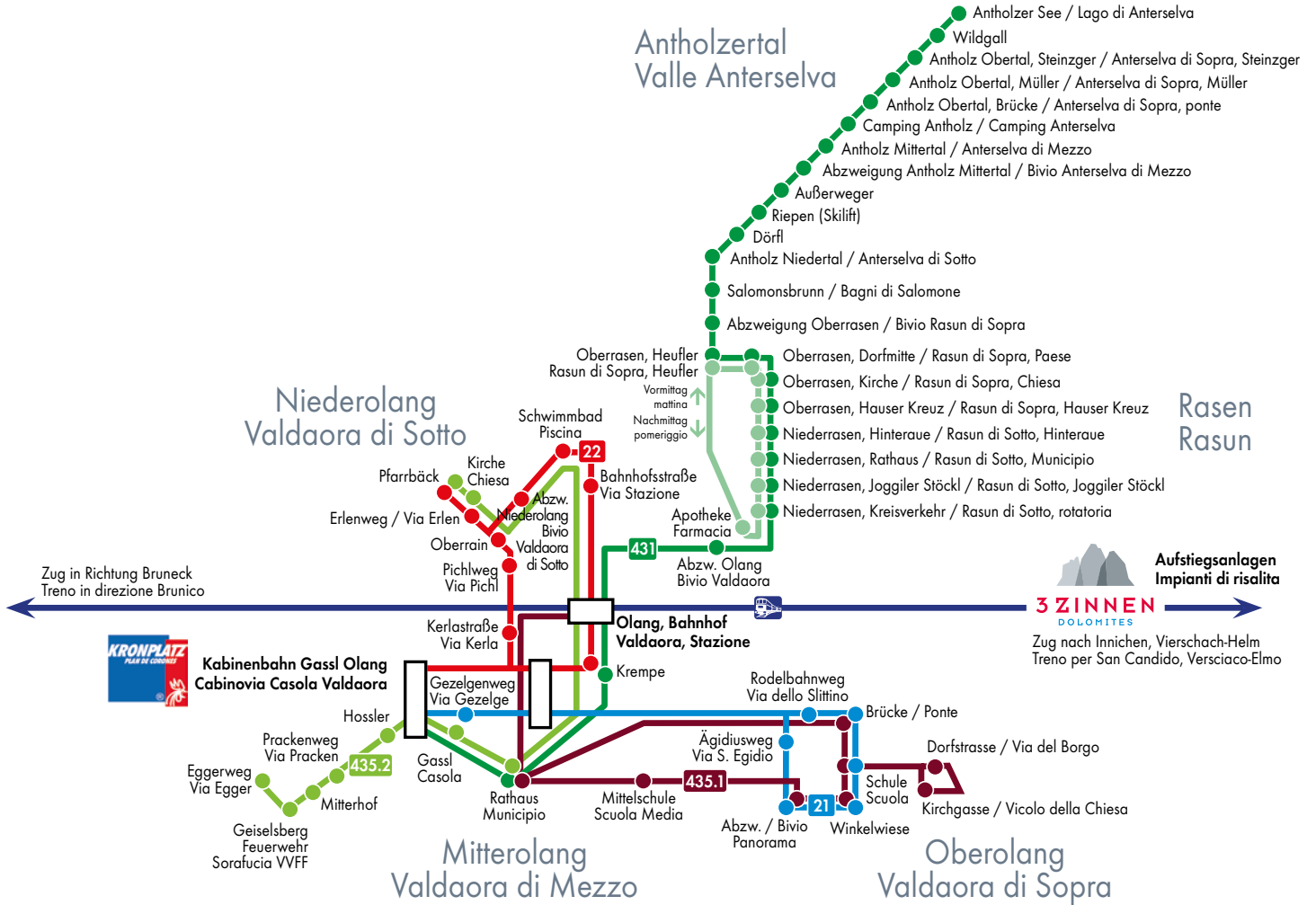
per ospiti che alloggiano nelle strutture non associate all'Ass. Turistica del posto o di seconde case. In vendita presso le Ass. Turistiche! Valido solo se viene compilato prima dell'uso!

Ticket only for SKIBUS Service in Val Pusteria/Pustertal

if you don't stay in an accommodation which is a registered member of the local tourism association (TA). Obtainable by the Tourist Information! Is only valid if duly completed!



1 Tag / giorno / day	€ 3
7 Tage / giorni / days	€ 15



SB 21/22: Mitterolang > Niederolang > Oberolang > Kabinenbahn Gassl Olang
 Valdaora di Mezzo > Valdaora di Sotto > Valdaora di Sopra > Cabinovia Casola Valdaora

30.11.2024 – 04.12.2024
 30.03.2025 – 21.04.2025

Mitterolang, Ägidiusweg		8.15	8.54	9.24	9.54	10.24	10.54	11.24	11.54	12.20	12.59	Valdaora di Mezzo, Via S. Egidio
Olang, Abzweigung Panorama		8.16	8.55	9.25	9.55	10.25	10.55	11.25	11.55	12.21	13.00	Valdaora, Bivio Panorama
Oberolang, Winkelwiese		8.17	8.56	9.26	9.56	10.26	10.56	11.26	11.56	12.22	13.01	Valdaora di Sopra, Winkelwiese
Oberolang, Schule		8.18	8.57	9.27	9.57	10.27	10.57	11.27	11.57	12.23	13.02	Valdaora di Sopra, Scuola
Oberolang Brücke		8.19	8.58	9.28	9.58	10.28	10.58	11.28	11.58	12.24	13.03	Valdaora di Sopra, Ponte
Olang, Rodelbahnweg		8.21	9.00	9.30	10.00	10.30	11.00	11.30	12.00	12.26	13.05	Valdaora, Via dello Slittino
Mitterolang, Rathaus		8.22	9.01	9.31	10.01	10.31	11.01	11.31	12.01	12.27	13.06	Valdaora di Mezzo, Municipio
Mitterolang, Gezelgenweg		8.23	9.02	9.32	10.02	10.32	11.02	11.32	12.02	12.28	13.07	Valdaora di Mezzo, Via Gezelge
Kabinenbahn Gassl Olang		8.27	9.06	9.36	10.06	10.36	11.06	11.36	12.06	12.32	13.11	Cabinovia Casola Valdaora
Kabinenbahn Gassl Olang		8.31	9.10	9.40	10.10	10.40	11.10	11.40	12.06	12.36	13.25	Cabinovia Casola Valdaora
Mitterolang, Gezelgenweg		8.34	9.13	9.43	10.13	10.43	11.13	11.43	12.09	12.39	13.28	Valdaora di Mezzo, Via Gezelge
Mitterolang, Pichlweg	8.00	8.37	9.16	9.46	10.16	10.46	11.16	11.46	12.12	12.42	13.31	Valdaora di Mezzo, Via Pichl
Niederolang, Oberrain	8.01	8.38	9.17	9.47	10.17	10.47	11.17	11.47	12.13	12.43	13.32	Valdaora di Sotto, Oberrain
Niederolang, Pfarrbäck	8.05	8.44								12.49		Valdaora di Sotto, Pfarrbäck
Niederolang, Erlenweg	8.08	8.47								12.52		Valdaora di Sotto, Via Erlen
Abzweigung Niederolang	8.09	8.48	9.18	9.48	10.18	10.48	11.18	11.48	12.14	12.53	13.33	Bivio Valdaora di Sotto
Olang, Schwimmbad	8.10	8.49	9.19	9.49	10.19	10.49	11.19	11.49	12.15	12.54	13.34	Valdaora, Piscina
Olang, Bahnhofsstraße	8.11	8.50	9.20	9.50	10.20	10.50	11.20	11.50	12.16	12.55	13.35	Valdaora, Via Stazione
Olang, Bahnhof	8.12	8.51	9.21	9.51	10.21	10.51	11.21	11.51	12.17	12.56	13.36	Valdaora, Stazione
Mitterolang, Krempe	8.13	8.52	9.22	9.52	10.22	10.52	11.22	11.52	12.18	12.57	13.37	Valdaora di Mezzo, Krempe

SB 21/22: Mitterolang > Niederolang > Oberolang > Kabinenbahn Gassl Olang
Valdaora di Mezzo > Valdaora di Sotto > Valdaora di Sopra > Cabinovia Casola Valdaora

30.11.2024 – 04.12.2024
30.03.2025 – 21.04.2025

Mitterolang, Ägidiusweg	13.39	14.09	14.39	15.17	15.43	16.09	16.39	17.09	17.39	18.09	Valdaora di Mezzo, Via S. Egidio
Olang, Abzweigung Panorama	13.40	14.10	14.40	15.18	15.44	16.10	16.40	17.10	17.40	18.10	Valdaora, Bivio Panorama
Oberolang, Winkelwiese	13.41	14.11	14.41	15.19	15.45	16.11	16.41	17.11	17.41	18.11	Valdaora di Sopra, Winkelwiese
Oberolang, Schule	13.42	14.12	14.42	15.20	15.46	16.12	16.42	17.12	17.42	18.12	Valdaora di Sopra, Scuola
Oberolang Brücke	13.43	14.13	14.43	15.21	15.47	16.13	16.43	17.13	17.43	18.13	Valdaora di Sopra, Ponte
Olang, Rodelbahnweg	13.45	14.15	14.45	15.23	15.49	16.15	16.45	17.15	17.45	18.15	Valdaora, Via dello Slittino
Mitterolang, Rathaus	13.46	14.16	14.46	15.24	15.50	16.16	16.46	17.16	17.46	18.16	Valdaora di Mezzo, Municipio
Mitterolang, Gezelgenweg	13.47	14.17	14.47	15.25	15.51	16.17	16.47	17.17	17.47	18.17	Valdaora di Mezzo, Via Gezelge
Kabinenbahn Gassl Olang	13.51	14.21	14.51	15.29	15.55	16.21	16.51	17.21	17.51	18.21	Cabinovia Casola Valdaora
Kabinenbahn Gassl Olang	13.55	14.25	14.55	15.29	15.55	16.25	16.55	17.25	17.55	18.25	Cabinovia Casola Valdaora
Mitterolang, Gezelgenweg	13.58	14.28	14.58	15.32	15.58	16.28	16.58	17.28	17.58	*	Valdaora di Mezzo, Via Gezelge
Mitterolang, Pichlweg	14.01	14.31	15.01	15.35	16.01	16.31	17.01	17.31	18.01	*	Valdaora di Mezzo, Via Pichl
Niederolang, Oberrain	14.02	14.32	15.02	15.36	16.02	16.32	17.02	17.32	18.02	*	Valdaora di Sotto, Oberrain
Niederolang, Pfarrbäck			15.08								Valdaora di Sotto, Pfarrbäck
Niederolang, Erlenweg			15.10								Valdaora di Sotto, Via Erlen
Abzweigung Niederolang	14.03	14.33	15.11	15.37	16.03	16.33	17.03	17.33	18.03	*	Bivio Valdaora di Sotto
Olang, Schwimmbad	14.04	14.34	15.12	15.38	16.04	16.34	17.04	17.34	18.04	*	Valdaora, Piscina
Olang, Bahnhofsstraße	14.05	14.35	15.13	15.39	16.05	16.35	17.05	17.35	18.05	*	Valdaora, Via Stazione
Olang, Bahnhof	14.06	14.36	15.14	15.40	16.06	16.36	17.06	17.36	18.06	*	Valdaora, Stazione
Mitterolang, Krempe	14.07	14.37	15.15	15.41	16.07	16.37	17.07	17.37	18.07	*	Valdaora di Mezzo, Krempe

* = bei der letzten Fahrt um 18.25 Uhr werden bei Bedarf alle Haltestellen in Ober-, Mitter- und Niederolang angefahren (nur Ausstieg, kein Zustieg)
ultima corsa alle ore 18.25 con fermate a richiesta a Valdaora di Sopra, Valdaora di Mezzo e Valdaora di Sotto (solo discesa, non salita)
If requested the last run at 6.25 pm leads to every bus stop of Valdaora di Sopra, Valdaora di Mezzo and Valdaora di Sotto (exit only, no boarding)

Alle Angaben ohne Gewähr | Tutti i dati si considerano senza garanzia | All data subject to change

SB 21: Oberolang > Mitterolang > Kabinenbahn Gassl Olang
Valdaora di Sopra > Valdaora di Mezzo > Cabinovia Casola Valdaora

05.12.2024 – 29.03.2025

Mitterolang, Ägidiusweg	8.16	8.36	8.56	9.16	9.36	9.56	10.16	10.36	10.56	11.26	11.56	12.26	12.56	Valdaora di Mezzo, Via S. Egidio
Olang, Abzweigung Panorama	8.17	8.37	8.57	9.17	9.37	9.57	10.17	10.37	10.57	11.27	11.57	12.27	12.57	Valdaora, Bivio Panorama
Oberolang, Winkelwiese	8.18	8.38	8.58	9.18	9.38	9.58	10.18	10.38	10.58	11.28	11.58	12.28	12.58	Valdaora di Sopra, Winkelwiese
Oberolang, Schule	8.19	8.39	8.59	9.19	9.39	9.59	10.19	10.39	10.59	11.29	11.59	12.29	12.59	Valdaora di Sopra, Scuola
Oberolang Brücke	8.20	8.40	9.00	9.20	9.40	10.00	10.20	10.40	11.00	11.30	12.00	12.30	13.00	Valdaora di Sopra, Ponte
Olang, Rodelbahnweg	8.22	8.42	9.02	9.22	9.42	10.02	10.22	10.42	11.02	11.32	12.02	12.32	13.02	Valdaora, Via dello Slittino
Mitterolang Rathaus	8.24	8.44	9.04	9.24	9.44	10.04	10.24	10.44	11.04	11.34	12.04	12.34	13.04	Valdaora di Mezzo, Municipio
Mitterolang, Gezelgenweg	8.25	8.45	9.05	9.25	9.45	10.05	10.25	10.45	11.05	11.35	12.05	12.35	13.05	Valdaora di Mezzo, Via Gezelge
Kabinenbahn Gassl Olang	8.28	8.48	9.08	9.28	9.48	10.08	10.28	10.48	11.08	11.38	12.08	12.38	13.08	Cabinovia Casola Valdaora

Mitterolang, Ägidiusweg	13.26	13.56	14.16	14.36	14.56	15.16	15.36	15.56	16.16	16.36	16.56	17.16	17.36	Valdaora di Mezzo, Via S. Egidio
Olang, Abzweigung Panorama	13.27	13.57	14.17	14.37	14.57	15.17	15.37	15.57	16.17	16.37	16.57	17.17	17.37	Valdaora, Bivio Panorama
Oberolang, Winkelwiese	13.28	13.58	14.18	14.38	14.58	15.18	15.38	15.58	16.18	16.38	16.58	17.18	17.38	Valdaora di Sopra, Winkelwiese
Oberolang, Schule	13.29	13.59	14.19	14.39	14.59	15.19	15.39	15.59	16.19	16.39	16.59	17.19	17.39	Valdaora di Sopra, Scuola
Oberolang Brücke	13.30	14.00	14.20	14.40	15.00	15.20	15.40	16.00	16.20	16.40	17.00	17.20	17.40	Valdaora di Sopra, Ponte
Olang, Rodelbahnweg	13.32	14.02	14.22	14.42	15.02	15.22	15.42	16.02	16.22	16.42	17.02	17.22	17.42	Valdaora, Via dello Slittino
Mitterolang Rathaus	13.34	14.04	14.24	14.44	15.04	15.24	15.44	16.04	16.24	16.44	17.04	17.24		Valdaora di Mezzo, Municipio
Mitterolang, Gezelgenweg	13.35	14.05	14.25	14.45	15.05	15.25	15.45	16.05	16.25	16.45	17.05	17.25		Valdaora di Mezzo, Via Gezelge
Kabinenbahn Gassl Olang	13.38	14.08	14.28	14.48	15.08	15.28	15.48	16.08	16.28	16.48	17.08	17.28		Cabinovia Casola Valdaora

Alle Angaben ohne Gewähr | Tutti i dati si considerano senza garanzia | All data subject to change

SB 21: Kabinenbahn Gassl Olang > Mitterolang > Oberolang
Cabinovia Casola Valdaora > Valdaora di Mezzo > Valdaora di Sopra

05.12.2024 – 29.03.2025

Kabinenbahn Gassl Olang	8.32	8.52	9.12	9.32	9.52	10.12	10.32	10.52	11.22	11.52	12.22	12.52	13.22	13.52	Cabinovia Casola Valdaora
Mitterolang, Gezelgenweg	8.34	8.54	9.14	9.34	9.54	10.14	10.34	10.54	11.24	11.54	12.24	12.54	13.24	13.54	Valdaora di Mezzo, Via Gezelge
Mitterolang Rathaus	8.35	8.55	9.15	9.35	9.55	10.15	10.35	10.55	11.25	11.55	12.25	12.55	13.25	13.55	Valdaora di Mezzo, Municipio
Mitterolang, Ägidiusweg	8.36	8.56	9.16	9.36	9.56	10.16	10.36	10.56	11.26	11.56	12.26	12.56	13.26	13.56	Valdaora di Mezzo, Via S. Egidio
Olang, Abzweigung Panorama	8.37	8.57	9.17	9.37	9.57	10.17	10.37	10.57	11.27	11.57	12.27	12.57	13.27	13.57	Valdaora, Bivio Panorama
Oberolang, Winkelwiese	8.38	8.58	9.18	9.38	9.58	10.18	10.38	10.58	11.28	11.58	12.28	12.58	13.28	13.58	Valdaora di Sopra, Winkelwiese
Oberolang, Schule	8.39	8.59	9.19	9.39	9.59	10.19	10.39	10.59	11.29	11.59	12.29	12.59	13.29	13.59	Valdaora di Sopra, Scuola
Oberolang Brücke	8.40	9.00	9.20	9.40	10.00	10.20	10.40	11.00	11.30	12.00	12.30	13.00	13.30	14.00	Valdaora di Sopra, Ponte
Olang, Rodelbahnweg	8.42	9.02	9.22	9.42	10.02	10.22	10.42	11.02	11.32	12.02	12.32	13.02	13.32	14.02	Valdaora, Via dello Slittino

Kabinenbahn Gassl Olang	14.12	14.32	14.52	15.12	15.32	15.52	16.12	16.32	16.52	17.12	17.32	18.16	18.46	Cabinovia Casola Valdaora	
Mitterolang, Gezelgenweg	14.14	14.34	14.54	15.14	15.34	15.54	16.14	16.34	16.54	17.14	17.34	*	*	Valdaora di Mezzo, Via Gezelge	
Mitterolang Rathaus	14.15	14.35	14.55	15.15	15.35	15.55	16.15	16.35	16.55	17.15	17.35	*	*	Valdaora di Mezzo, Municipio	
Mitterolang, Ägidiusweg	14.16	14.36	14.56	15.16	15.36	15.56	16.16	16.36	16.56	17.16	17.36	*	*	Valdaora di Mezzo, Via S. Egidio	
Olang, Abzweigung Panorama	14.17	14.37	14.57	15.17	15.37	15.57	16.17	16.37	16.57	17.17	17.37	*	*	Valdaora, Bivio Panorama	
Oberolang, Winkelwiese	14.18	14.38	14.58	15.18	15.38	15.58	16.18	16.38	16.58	17.18	17.38	*	*	Valdaora di Sopra, Winkelwiese	
Oberolang, Schule	14.19	14.39	14.59	15.19	15.39	15.59	16.19	16.39	16.59	17.19	17.39	*	*	Valdaora di Sopra, Scuola	
Oberolang Brücke	14.20	14.40	15.00	15.20	15.40	16.00	16.20	16.40	17.00	17.20	17.40	*	*	Valdaora di Sopra, Ponte	
Olang, Rodelbahnweg	14.22	14.42	15.02	15.22	15.42	16.02	16.22	16.42	17.02	17.22	17.42	*	*	Valdaora, Via dello Slittino	

* = bei den letzten Fahrten um 18.16 Uhr und 18.46 Uhr werden bei Bedarf alle Halte stellen in Ober-, Mitter- und Niederolang angefahren (nur Ausstieg, kein Zustieg)

* = ultime corse alle ore 18.16 e ore 18.46 con fermate a richiesta a Valdaora di Sopra, Valdaora di Mezzo e Valdaora di Sotto (solo discesa, non salita)

* = If requested the last runs at 18.16 and at 18.46 leads to every bus stop of Valdaora di Sopra, Valdaora di Mezzo and Valdaora di Sotto (exit only, no boarding)

SB 22: Niederolang > Mitterolang > Kabinenbahn Gassl Olang
Valdaora di Sotto > Valdaora di Mezzo > Cabinovia Casola Valdaora

05.12.2024 – 29.03.2025

Mitterolang, Pichlweg	8.08	8.38	9.08	9.38	10.08	10.38	11.08	11.38	12.08	12.50	13.18	13.48	14.20	Valdaora di Mezzo, Via Pichl
Niederolang, Oberrain	8.09	8.39	9.09	9.39	10.09	10.39	11.09	11.39	12.09	12.51	13.19	13.49	14.21	Valdaora di Sotto, Oberrain
Niederolang, Pfarrbäck	8.15	8.45	9.15	9.45	10.15	10.45	11.15	11.45	12.15	12.57	13.25	13.55	14.27	Valdaora di Sotto, Pfarrbäck
Niederolang, Erlenweg	8.18	8.48	9.18	9.48	10.18	10.48	11.18	11.48	12.18	13.00	13.28	13.58	14.30	Valdaora di Sotto, Via Erlen
Abzweigung Niederolang	8.19	8.49	9.19	9.49	10.19	10.49	11.19	11.49	12.19	13.01	13.29	13.59	14.31	Bivio Valdaora di Sotto
Olang, Schwimmbad	8.20	8.50	9.20	9.50	10.20	10.50	11.20	11.50	12.20	13.02	13.30	14.00	14.32	Valdaora, Piscina
Olang, Bahnhofsstraße	8.22	8.52	9.22	9.52	10.22	10.52	11.22	11.52	12.22	13.04	13.32	14.02	14.34	Valdaora, Via Stazione
Olang, Bahnhof	8.23	8.53	9.23	9.53	10.23	10.53	11.23	11.53	12.23	13.05	13.33	14.03	14.35	Valdaora, Stazione
Mitterolang, Krempe	8.25	8.55	9.25	9.55	10.25	10.55	11.25	11.55	12.25	13.07	13.35	14.05	14.37	Valdaora di Mezzo, Krempe
Mitterolang, Rathaus	8.26	8.56	9.26	9.56	10.26	10.56	11.26	11.56	12.26	13.08	13.38	14.08	14.38	Valdaora di Mezzo, Municipio
Kabinenbahn Gassl Olang	8.30	9.00	9.30	10.00	10.30	11.00	11.30	12.00	12.30	13.12	13.42	14.12	14.42	Cabinovia Casola Valdaora

Mitterolang, Pichlweg	14.50	15.20	15.50	16.20	16.50	17.20	17.50							Valdaora di Mezzo, Via Pichl
Niederolang, Oberrain	14.51	15.21	15.51	16.21	16.51	17.21	17.51							Valdaora di Sotto, Oberrain
Niederolang, Pfarrbäck	14.57	15.27	15.57	16.27	16.57	17.27	17.57							Valdaora di Sotto, Pfarrbäck
Niederolang, Erlenweg	15.00	15.30	16.00	16.30	17.00	17.30	18.00							Valdaora di Sotto, Via Erlen
Abzweigung Niederolang	15.01	15.31	16.01	16.31	17.01	17.31	18.01							Bivio Valdaora di Sotto
Olang, Schwimmbad	15.02	15.32	16.02	16.32	17.02	17.32	18.02							Valdaora, Piscina
Olang, Bahnhofsstraße	15.04	15.34	16.04	16.34	17.04	17.34	18.04							Valdaora, Via Stazione
Olang, Bahnhof	15.05	15.35	16.05	16.35	17.05	17.35	18.05							Valdaora, Stazione
Mitterolang, Krempe	15.07	15.37	16.07	16.37	17.07	17.37	18.07							Valdaora di Mezzo, Krempe
Mitterolang, Rathaus	15.08	15.38	16.08	16.38	17.08	17.38	18.08							Valdaora di Mezzo, Municipio
Kabinenbahn Gassl Olang	15.12	15.42	16.12	16.42	17.12	17.42	18.12							Cabinovia Casola Valdaora

Alle Angaben ohne Gewähr | Tutti i dati si considerano senza garanzia | All data subject to change

SB 22: Kabinenbahn Gassl Olang > Mitterolang > Niederolang
Cabinovia Casola Valdaora > Valdaora di Sotto > Valdaora di Mezzo

05.12.2024 – 29.03.2025

Kabinenbahn Gassl Olang	8.34	9.04	9.34	10.04	10.34	11.04	11.34	12.04	12.46	13.16	13.46	14.16	14.46	Cabinovia Casola Valdaora
Mitterolang, Kerlastraße	8.37	9.07	9.37	10.07	10.37	11.07	11.37	12.07	12.49	13.17	13.47	14.19	14.49	Valdaora di Mezzo, Via Kerla
Mitterolang, Pichlweg	8.38	9.08	9.38	10.08	10.38	11.08	11.38	12.08	12.50	13.18	13.48	14.20	14.50	Valdaora di Mezzo, Via Pichl
Niederolang, Oberrain	8.39	9.09	9.39	10.09	10.39	11.09	11.39	12.09	12.51	13.19	13.49	14.21	14.51	Valdaora di Sotto, Oberrain
Niederolang, Pfarrbäck	8.45	9.15	9.45	10.15	10.45	11.15	11.45	12.15	12.57	13.25	13.55	14.27	14.57	Valdaora di Sotto, Pfarrbäck
Niederolang, Erlenweg	8.48	9.18	9.48	10.18	10.48	11.18	11.48	12.18	13.00	13.28	13.58	14.30	15.00	Valdaora di Sotto, Via Erlen
Abzweigung Niederolang	8.49	9.19	9.49	10.19	10.49	11.19	11.49	12.19	13.01	13.29	13.59	14.31	15.01	Bivio Valdaora di Sotto
Olang, Schwimmbad	8.50	9.20	9.50	10.20	10.50	11.20	11.50	12.20	13.02	13.30	14.00	14.32	15.02	Valdaora, Piscina
Olang, Bahnhofsstraße	8.52	9.22	9.52	10.22	10.52	11.22	11.52	12.22	13.04	13.32	14.02	14.34	15.04	Valdaora, Via Stazione
Olang, Bahnhof	8.53	9.23	9.53	10.23	10.53	11.23	11.53	12.23	13.05	13.33	14.03	14.35	15.05	Valdaora, Stazione
Mitterolang, Krempe	8.55	9.25	9.55	10.25	10.55	11.25	11.55	12.25	13.07	13.35	14.05	14.37	15.07	Valdaora di Mezzo, Krempe
Mitterolang, Rathaus	8.56	9.26	9.56	10.26	10.56	11.26	11.56	12.26	13.08	13.38	14.08	14.38	15.08	Valdaora di Mezzo, Municipio

Kabinenbahn Gassl Olang	15.16	15.46	16.16	16.46	17.16	17.46	18.16	18.46	Cabinovia Casola Valdaora	
Mitterolang, Kerlastraße	15.19	15.49	16.19	16.49	17.19	17.49	*	*	Valdaora di Mezzo, Via Kerla	
Mitterolang, Pichlweg	15.20	15.50	16.20	16.50	17.20	17.50	*	*	Valdaora di Mezzo, Via Pichl	
Niederolang, Oberrain	15.21	15.51	16.21	16.51	17.21	17.51	*	*	Valdaora di Sotto, Oberrain	
Niederolang, Pfarrbäck	15.27	15.57	16.27	16.57	17.27	17.57	*	*	Valdaora di Sotto, Pfarrbäck	
Niederolang, Erlenweg	15.30	16.00	16.30	17.00	17.30	18.00	*	*	Valdaora di Sotto, Via Erlen	
Abzweigung Niederolang	15.31	16.01	16.31	17.01	17.31	18.01	*	*	Bivio Valdaora di Sotto	
Olang, Schwimmbad	15.32	16.02	16.32	17.02	17.32	18.02	*	*	Valdaora, Piscina	
Olang, Bahnhofsstraße	15.34	16.04	16.34	17.04	17.34	18.04	*	*	Valdaora, Via Stazione	
Olang, Bahnhof	15.35	16.05	16.35	17.05	17.35	18.05	*	*	Valdaora, Stazione	
Mitterolang, Krempe	15.37	16.07	16.37	17.07	17.37	18.07	*	*	Valdaora di Mezzo, Krempe	
Mitterolang, Rathaus	15.38	16.08	16.38	17.08	17.38	18.08	*	*	Valdaora di Mezzo, Municipio	

* = bei den letzten Fahrten um 18.16 Uhr und 18.46 Uhr werden bei Bedarf alle Halte stellen in Ober-, Mitter- und Niederolang angefahren (nur Ausstieg, kein Zustieg)

* = ultime corse alle ore 18.16 e ore 18.46 con fermate a richiesta a Valdaora di Sopra, Valdaora di Mezzo e Valdaora di Sotto (solo discesa, non salita)

* = If requested the last runs at 18.16 and at 18.46 leads to every bus stop of Valdaora di Sopra, Valdaora di Mezzo and Valdaora di Sotto (exit only, no boarding)

Alle Angaben ohne Gewähr | Tutti i dati si considerano senza garanzia | All data subject to change



**BUS 431: Antholz > Rasen > Olang > Kabinenbahn Gassl Olang
Anterselva > Rasun > Valdaora > Cabinovia Casola Valdaora**

15.12.2024 – 21.04.2025

			Skibus1		Skibus2		Skibus1	Skibus2		Skibus1		Skibus2	431A		431A	
Antholzer See	7.15	7.45		8.15		8.45			9.15		9.45		10.19	10.45	11.19	Lago di Anterselva
Wildgall	7.16	7.46		8.16		8.46			9.16		9.46		10.20	10.46	11.20	Wildgall
Antholz Obertal, Steinzger	7.18	7.48		8.18		8.48			9.18		9.48		10.22	10.48	11.22	Anterselva di Sopra, Steinzger
Antholz Obertal, Müller	7.19	7.49		8.19		8.49			9.19		9.49		10.23	10.49	11.23	Anterselva di Sopra, Müller
Antholz Mittertal, Brücke	7.20	7.50		8.20		8.50			9.20		9.50		10.24	10.50	11.24	Anterselva di Mezzo, Ponte
Camping Antholz	7.21	7.51		8.21		8.51			9.21		9.51		10.25	10.51	11.25	Camping Anterselva
Antholz Mittertal	7.27	7.57		8.27		8.57			9.27		9.57		I	10.57	I	Anterselva di Mezzo
Abzweigung Antholz Mittertal	7.27	7.57		8.27		8.57			9.27		9.57		10.27	10.57	11.27	Bivio Anterselva di Mezzo
Außerweger	7.28	7.58		8.28		8.58			9.28		9.58		10.28	10.58	11.28	Außerweger
Riepen (Skilift)	7.29	7.59		8.29		8.59			9.29		9.59		10.29	10.59	11.29	Riepen (Skilift)
Dörfel	7.30	8.00		8.30		9.00			9.30		10.00		10.30	11.00	11.30	Dörfel
Antholz Niedertal	7.33	8.03		8.33		9.03			9.33		10.03		10.33	11.03	11.33	Anterselva di Sotto
Salomonsbrunn	7.34	8.04		8.34		9.04			9.34		10.04		10.34	11.04	11.34	Bagni di Salomone
Abzweigung Oberrasen	7.38	8.08		8.38		9.08			9.38		10.08		10.38	11.08	11.38	Bivio Rasun di Sopra
Niederrasen, Apotheke	I	I	8.22	I	8.44	I	9.08	9.29	I	9.54	I	10.14	I	I	I	Rasun di Sotto, Farmacia
Oberrasen, Heuffler	I	I	8.25	I	8.47	I	9.11	9.32	I	9.57	I	10.17	I	I	I	Rasun di Sopra, Heuffler
Oberrasen, Dorfmitte	7.38	8.08	8.25	8.38	8.47	9.08	9.11	9.32	9.38	9.57	10.08	10.17	10.38	11.08	11.38	Rasun di Sopra, Paese
Oberrasen, Kirche	7.39	8.09	8.26	8.39	8.48	9.09	9.12	9.33	9.39	9.58	10.09	10.18	10.39	11.09	11.39	Rasun di Sopra, Chiesa
Oberrasen, Hauser Kreuz	7.39	8.09	8.26	8.39	8.48	9.09	9.12	9.33	9.39	9.58	10.09	10.18	10.39	11.09	11.39	Rasun di Sopra, Hauser Kreuz
Niederrasen, Hinteraeue	7.40	8.10	8.27	8.40	8.49	9.10	9.13	9.34	9.40	9.59	10.10	10.19	10.40	11.10	11.40	Rasun di Sotto, Hinteraeue
Niederrasen, Rathaus	7.42	8.12	8.29	8.42	8.51	9.12	9.15	9.36	9.42	10.01	10.12	10.21	10.42	11.12	11.42	Rasun di Sotto, Municipio
Niederrasen, Joggiler Stöckl	7.42	8.12	8.29	8.42	8.51	9.12	9.15	9.36	9.42	10.01	10.12	10.21	10.42	11.12	11.42	Rasun di Sotto, Joggiler Stöckl
Niederrasen, Kreisverkehr	7.43	8.13	8.30	8.43	8.52	9.13	9.16	9.37	9.43	10.02	10.13	10.22	10.43	11.13	11.43	Rasun di Sotto, rotatoria
Abzweigung Olang	7.45	8.15	8.32	8.45	8.54	9.15	9.18	9.39	9.45	10.04	10.15	10.24	10.45	11.15	11.45	Bivio Valdaora
Olang, Bahnhof	7.49	8.19	8.36	8.49	8.58	9.19	9.22	9.43	9.49	10.08	10.19	10.28	10.49	11.19	11.49	Stazione di Valdaora
400 Zug Bruneck/Innichen	8.00	8.30	9.00	9.00	9.00	9.30	9.30	10.00	10.00	10.30	10.30	10.30	11.00	11.30	12.00	400 Treno Brunico/San Candido
Mitterolang, Krempe	7.51	8.21	8.38	8.51	9.00	9.21	9.24	9.45	9.51	10.10	10.21	10.30	10.51	11.21	11.51	Valdaora di Mezzo, Krempe
Mitterolang, Rathaus	7.53	8.23	8.40	8.53	9.02	9.23	9.26	9.47	9.53	10.12	10.23	10.32	10.53	11.23	11.53	Valdaora di Mezzo, Municipio
Kabinenbahn Gassl Olang	7.58	8.28	8.45	8.58	9.07	9.28	9.31	9.52	9.58	10.17	10.28	10.37	10.58	11.28	11.58	Cabinovia Casola Valdaora

Skibus1 = 30.11.2024 – 17.03.2025 **Skibus2** = 23.12.2024 – 21.04.2025 I = Haltestellen werden nicht angefahren / Le fermate non vengono servite / Stops will not be served

431A = Fährt nicht Antholz Mittertal Zentrum / Non entra nel centro di Anterselva di Mezzo / Does not stop at the Antholz Mittertal centre (Bus 431 Antholzer See | Lago di Anterselva)



BUS 431: Antholz > Rasen > Olang > Kabinenbahn Gassl Olang
Anterselva > Rasun > Valdaora > Cabinovia Casola Valdaora

15.12.2024 – 21.04.2025

	6		431A	x	431A		Skibus2	Skibus1	431A	Skibus2		Skibus1	431A			
Antholzer See	11.45	12.20	12.45	13.19	13.45	14.19	14.45			15.19		15.45	16.19	16.45	Lago di Anterselva	
Wildgall	11.46	12.21	12.46	13.20	13.46	14.20	14.46			15.20		15.46	16.20	16.46	Wildgall	
Antholz Obertal, Steinzger	11.48	12.23	12.48	13.22	13.48	14.22	14.48			15.22		15.48	16.22	16.48	Anterselva di Sopra, Steinzger	
Antholz Obertal, Müller	11.49	12.24	12.49	13.23	13.49	14.23	14.49			15.23		15.49	16.23	16.49	Anterselva di Sopra, Müller	
Antholz Mittertal, Brücke	11.50	12.25	12.50	13.24	13.50	14.24	14.50			15.24		15.50	16.24	16.50	Anterselva di Mezzo, Ponte	
Camping Antholz	11.51	12.26	12.51	13.25	13.51	14.25	14.51			15.25		15.51	16.25	16.51	Camping Anterselva	
Antholz Mittertal	11.57	12.32	12.57	I	13.57	I	14.57			I		15.57	I	16.57	Anterselva di Mezzo	
Abzweigung Antholz Mittertal	11.57	12.32	12.57	13.27	13.57	14.27	14.57			15.27		15.57	16.27	16.57	Bivio Anterselva di Mezzo	
Außerweger	11.58	12.33	12.58	13.28	13.58	14.28	14.58			15.28		15.58	16.28	16.58	Außerweger	
Riepen (Skilift)	11.59	12.34	12.59	13.29	13.59	14.29	14.59			15.29		15.59	16.29	16.59	Riepen (Skilift)	
Dörfel	12.00	12.35	13.00	13.30	14.00	14.30	15.00			15.30		16.00	16.30	17.00	Dörfel	
Antholz Niedertal	12.03	12.38	13.03	13.33	14.03	14.33	15.03			15.33		16.03	16.33	17.03	Anterselva di Sotto	
Salomonsbrunn	12.04	12.39	13.04	13.34	14.04	14.34	15.04			15.34		16.04	16.34	17.04	Bagni di Salomone	
Abzweigung Oberrasen	12.08	12.43	13.08	13.38	14.08	14.38	15.08			15.38		16.08	16.38	17.08	Bivio Rasun di Sopra	
Niederrasen, Apotheke	I	I	I	I	I	I	I	▲15.13	▲15.38	I	▲15.58	I	▲16.25	I	I	Rasun di Sotto, Farmacia
Oberrasen, Heuffer	I	I	I	I	I	I	I	▲15.10	▲15.35	I	▲15.55	I	▲16.22	I	I	Rasun di Sopra, Heuffer
Oberrasen, Dorfmitte	12.08	12.43	13.08	13.38	14.08	14.38	15.08	15.09	15.34	15.38	15.54	16.08	16.21	16.38	17.08	Rasun di Sopra, Paese
Oberrasen, Kirche	12.09	12.44	13.09	13.39	14.09	14.39	15.09	15.09	15.34	15.39	15.54	16.09	16.21	16.39	17.09	Rasun di Sopra, Chiesa
Oberrasen, Hauser Kreuz	12.09	12.44	13.09	13.39	14.09	14.39	15.09	15.07	15.32	15.39	15.52	16.09	16.19	16.39	17.09	Rasun di Sopra, Hauser Kreuz
Niederrasen, Hinteraeue	12.10	12.45	13.10	13.40	14.10	14.40	15.10	15.06	15.31	15.40	15.51	16.10	16.18	16.40	17.10	Rasun di Sotto, Hinteraeue
Niederrasen, Rathaus	12.12	12.47	13.12	13.42	14.12	14.42	15.12	15.06	15.31	15.42	15.51	16.12	16.18	16.42	17.12	Rasun di Sotto, Municipio
Niederrasen, Joggiler Stöckl	12.12	12.47	13.12	13.42	14.12	14.42	15.12	15.05	15.30	15.42	15.50	16.12	16.17	16.42	17.12	Rasun di Sotto, Joggiler Stöckl
Niederrasen, Kreisverkehr	12.13	12.48	13.13	13.43	14.13	14.43	15.13	H15.05	H15.30	15.43	H15.50	16.13	H16.17	16.43	17.13	Rasun di Sotto, rotatoria
Abzweigung Olang	12.15	12.50	13.15	13.45	14.15	14.45	15.15	15.16	15.41	15.45	16.01	16.15	16.28	16.45	17.15	Bivio Valdaora
Olang, Bahnhof	12.19	12.52	13.19	13.49	14.19	14.49	15.19	15.20	15.45	15.49	16.05	16.19	16.32	16.49	17.19	Stazione di Valdaora
400 Zug Bruneck/Innichen	12.30	13.00	13.30	14.00	14.30	15.00	15.30	15.30	16.00	16.00	16.30	16.30	17.00	17.00	17.30	400 Treno Brunico/San Candido
Mitterolang, Krempe		12.53	13.21		14.20	14.51	15.21	15.22	15.47	15.51	16.07	16.21	16.34	16.51	17.21	Valdaora di Mezzo, Krempe
Mitterolang, Rathaus			13.23			14.53	15.23	15.24	15.49	15.53	16.09	16.23	16.36	16.53	17.23	Valdaora di Mezzo, Municipio
Kabinenbahn Gassl Olang			13.28			14.58	15.28	15.29	15.54	15.58	16.14	16.28	16.41	16.58	17.28	Cabinovia Casola Valdaora

H → = Haltestellen werden in anderer Reihenfolge angefahren / Le fermate vengono effettuate in un altro ordine / Stops will be approached in a different order
 6 = an Werktagen außer Samstag / nei giorni feriali escluso sabato / on working days except Saturday x = an Werktagen / corse feriali / on weekdays

Alle Angaben ohne Gewähr | Tutti i dati si considerano senza garanzia | All data subject to change



BUS 431: Kabinenbahn Gassl Olang > Olang > Rasen > Antholz Cabinovia Casola Valdaora > Valdaora > Rasun > Anterselva

15.12.2024 – 21.04.2025

	431A		431A	Skibus1		Skibus2	431A	Skibus1	Skibus2		431A		431A		x	431A	6	
Kabinenbahn Gassl Olang		8.02	8.32	8.55	9.02	9.16	9.32	9.41	10.01	10.02	10.32	11.02	11.32	12.02		13.32		Cabinovia Casola Valdaora
Mitterolang, Rathaus		8.06	8.36	8.59	9.06	9.20	9.36	9.45	10.05	10.06	10.36	11.06	11.36	12.06		13.36		Valdaora di Mezzo, Municipio
Mitterolang, Krempe		8.07	8.37	9.00	9.07	9.21	9.37	9.46	10.06	10.07	10.37	11.07	11.37	12.07	12.34	13.37	14.04	Valdaora di Mezzo, Krempe
400 Zug Bruneck/Innichen	7.30	8.00	8.30	9.00	9.00	9.00	9.30	9.30	10.00	10.00	10.30	11.00	11.30	12.00	12.30	13.30	14.00	400 Treno Brunico/San Candido
Olang, Bahnhof	7.35	8.10	8.40	9.03	9.10	9.24	9.40	9.49	10.09	10.10	10.40	11.10	11.40	12.10	12.35	13.40	14.05	Stazione di Valdaora
Abzweigung Olang	7.37	8.12	8.42	9.05	9.12	9.26	9.42	9.51	10.11	10.12	10.42	11.12	11.42	12.12	12.37	13.42	14.07	Bivio Valdaora
Niederrasen, Kreisverkehr	7.39	8.14	8.44	9.16	9.14	9.37	9.44	10.02	10.22	10.14	10.44	11.14	11.44	12.14	12.39	13.44	14.09	Rasun di Sotto, rotatoria
Niederrasen, Joggler Stöckl	7.39	8.14	8.44	9.15	9.14	9.36	9.44	10.01	10.21	10.14	10.44	11.14	11.44	12.14	12.39	13.44	14.09	Rasun di Sotto, Joggler Stöckl
Niederrasen, Rathaus	7.40	8.15	8.45	9.15	9.15	9.36	9.45	10.01	10.21	10.15	10.45	11.15	11.45	12.15	12.40	13.45	14.10	Rasun di Sotto, Municipio
Niederrasen, Hinteraue	7.40	8.15	8.45	9.13	9.15	9.34	9.45	9.59	10.19	10.15	10.45	11.15	11.45	12.15	12.40	13.45	14.10	Rasun di Sotto, Hinteraue
Oberrasen, Hauser Kreuz	7.41	8.16	8.46	9.12	9.16	9.33	9.46	9.58	10.18	10.16	10.46	11.16	11.46	12.16	12.41	13.46	14.11	Rasun di Sopra, Hauser Kreuz
Oberrasen, Kirche	7.43	8.18	8.48	9.12	9.18	9.33	9.48	9.58	10.18	10.18	10.48	11.18	11.48	12.18	12.43	13.48	14.13	Rasun di Sopra, Chiesa
Oberrasen, Dorfmitte	7.43	8.18	8.48	9.11	9.18	9.32	9.48	9.57	10.17	10.18	10.48	11.18	11.48	12.18	12.43	13.48	14.13	Rasun di Sopra, Paese
Oberrasen, Heuffler				9.11		9.32		9.57	10.17									Rasun di Sopra, Heuffler
Niederrasen, Apotheke				H9.08		H9.29		H9.54	H10.14									Rasun di Sotto, Farmacia
Abzweigung Oberrasen	7.44	8.19	8.49		9.19		9.49			10.19	10.49	11.19	11.49	12.19	12.44	13.49	14.14	Bivio Rasun di Sopra
Salomonsbrunn	7.47	8.22	8.52		9.22		9.52			10.22	10.52	11.22	11.52	12.22	12.47	13.52	14.17	Bagni di Salomone
Antholz Niedertal	7.49	8.24	8.54		9.24		9.54			10.24	10.54	11.24	11.54	12.24	12.49	13.54	14.19	Anterselva di Sotto
Dörfel	7.50	8.25	8.55		9.25		9.55			10.25	10.55	11.25	11.55	12.25	12.50	13.55	14.20	Dörfel
Riepen (Skilift)	7.51	8.26	8.56		9.26		9.56			10.26	10.56	11.26	11.56	12.26	12.51	13.56	14.21	Riepen (Skilift)
Außerweger	7.52	8.27	8.57		9.27		9.57			10.27	10.57	11.27	11.57	12.27	12.52	13.57	14.22	Außerweger
Abzweigung Antholz Mittertal	7.53	8.28	8.58		9.28		9.58			10.28	10.58	11.28	11.58	12.28	12.53	13.58	14.23	Bivio Anterselva di Mezzo
Antholz Mittertal		8.30			9.30					10.30		11.30		12.30	12.55		14.25	Anterselva di Mezzo
Camping Antholz	7.54	8.32	8.59		9.32		9.59			10.32	10.59	11.32	11.59	12.32	12.57	13.59	14.27	Camping Anterselva
Antholz Mittertal, Brücke	7.54	8.32	8.59		9.32		9.59			10.32	10.59	11.32	11.59	12.32	12.57	13.59	14.27	Anterselva di Mezzo, Ponte
Antholz Obertal, Müller	7.55	8.33	9.00		9.33		10.00			10.33	11.00	11.33	12.00	12.33	12.58	14.00	14.28	Anterselva di Sopra, Müller
Antholz Obertal, Steinzger	7.57	8.35	9.02		9.35		10.02			10.35	11.02	11.35	12.02	12.35	13.00	14.02	14.30	Anterselva di Sopra, Steinzger
Wildgall	7.58	8.36	9.03		9.36		10.03			10.36	11.03	11.36	12.03	12.36	13.01	14.03	14.31	Wildgall
Antholzer See	8.01	8.39	9.06		9.39		10.06			10.39	11.06	11.39	12.06	12.39	13.04	14.06	14.34	Lago di Anterselva

Skibus1 = 30.11.2024 – 17.03.2025 **Skibus2** = 23.12.2024 – 21.04.2025 | = Haltestellen werden nicht angefahren / Le fermate non vengono servite / Stops will not be served

431A = Fährt nicht Antholz Mittertal Zentrum / Non entra nel centro di Anterselva di Mezzo / Does not stop at the Antholz Mittertal centre (Bus 431 Antholzer See | Lago di Anterselva)



BUS 431: Kabinenbahn Gassl Olang > Olang > Rasen > Antholz Cabinovia Casola Valdaora > Valdaora > Rasun > Anterselva

15.12.2024 – 21.04.2025

	431A	Skibus2	Skibus1	Skibus2	Skibus1	Skibus2	Skibus1	Skibus2	Skibus1	431A	431A						
Kabinenbahn Gassl Olang		14.53	15.02	15.18	15.32	15.38	16.02	16.05	16.23	16.32	16.51	17.02	17.32	Cabinovia Casola Valdaora			
Mitterolang, Rathaus		14.57	15.06	15.22	15.36	15.42	16.06	16.09	16.27	16.36	16.55	17.06	17.36	Valdaora di Mezzo, Municipio			
Mitterolang, Krempe		14.58	15.07	15.23	15.37	15.43	16.07	16.10	16.28	16.37	16.56	17.07	17.37	Valdaora di Mezzo, Krempe			
400 Zug Bruneck/Innichen	14.30	15.00	15.00	15.30	15.30	16.00	16.00	16.30	16.30	16.30	16.30	17.00	17.30	400 Treno Brunico/San Candido			
Olang, Bahnhof		15.01	15.10	15.26	15.40	15.46	16.10	16.13	16.31	16.40	16.59	17.10	17.40	Stazione di Valdaora			
Abzweigung Olang	14.37	15.03	15.12	15.28	15.42	15.48	16.12	16.15	16.33	16.42	17.01	17.12	17.42	18.07	18.37	19.07	Bivio Valdaora
Niederrasen, Kreisverkehr	14.39	15.05	15.14	15.30	15.44	15.50	16.14	16.17	16.35	16.44	17.03	17.14	17.44	18.09	18.39	19.09	Rasun di Sotto, rotatoria
Niederrasen, Joggiler Stöckl	14.39	15.05	15.14	15.30	15.44	15.50	16.14	16.17	16.35	16.44	17.03	17.14	17.44	18.09	18.39	19.09	Rasun di Sotto, Joggiler Stöckl
Niederrasen, Rathaus	14.40	15.06	15.15	15.31	15.45	15.51	16.15	16.18	16.36	16.45	17.04	17.15	17.45	18.10	18.40	19.10	Rasun di Sotto, Municipio
Niederrasen, Hinteraus	14.40	15.06	15.15	15.31	15.45	15.51	16.15	16.18	16.36	16.45	17.04	17.15	17.45	18.10	18.40	19.10	Rasun di Sotto, Hinteraus
Oberrasen, Hauser Kreuz	14.41	15.07	15.16	15.32	15.46	15.52	16.16	16.19	16.37	16.46	17.05	17.16	17.46	18.11	18.41	19.11	Rasun di Sopra, Hauser Kreuz
Oberrasen, Kirche	14.43	15.09	15.18	15.34	15.48	15.54	16.18	16.21	16.39	16.48	17.07	17.18	17.48	18.13	18.43	19.13	Rasun di Sopra, Chiesa
Oberrasen, Dorfmitte	14.43	15.09	15.18	15.34	15.48	15.54	16.18	16.21	16.39	16.48	17.07	17.18	17.48	18.13	18.43	19.13	Rasun di Sopra, Paese
Oberrasen, Heufler		15.10		15.35		15.55		16.22	16.40		17.08						Rasun di Sopra, Heufler
Niederrasen, Apotheke		15.13		15.38		15.58		16.25	16.43		17.11						Rasun di Sotto, Farmacia
Abzweigung Oberrasen	14.44		15.19		15.49		16.19		16.49		17.19	17.49	18.14	18.44	19.14		Bivio Rasun di Sopra
Salomonsbrunn	14.47		15.22		15.52		16.22		16.52		17.22	17.52	18.17	18.47	19.17		Bagni di Salomone
Antholz Niedertal	14.49		15.24		15.54		16.24		16.54		17.24	17.54	18.19	18.49	19.19		Anterselva di Sotto
Dörfel	14.50		15.25		15.55		16.25		16.55		17.25	17.55	18.20	18.50	19.20		Dörfel
Riepen (Skilift)	14.51		15.26		15.56		16.26		16.56		17.26	17.56	18.21	18.51	19.21		Riepen (Skilift)
Außerweger	14.52		15.27		15.57		16.27		16.57		17.27	17.57	18.22	18.52	19.22		Außerweger
Abzweigung Antholz Mittertal	14.53		15.28		15.58		16.28		16.58		17.28	17.58	18.23	18.53	19.23		Bivio Anterselva di Mezzo
Antholz Mittertal			15.30		16.00		16.30		17.00		17.30		18.25		19.25		Anterselva di Mezzo
Camping Antholz	14.54		15.32		16.02		16.32		17.02		17.32	17.59	18.27	18.54	19.27		Camping Anterselva
Antholz Mittertal, Brücke	14.54		15.32		16.02		16.32		17.02		17.32	17.59	18.27	18.54	19.27		Anterselva di Mezzo, Ponte
Antholz Obertal, Müller	14.55		15.33		16.03		16.33		17.03		17.33	18.00	18.28	18.55	19.28		Anterselva di Sopra, Müller
Antholz Obertal, Steinzger	14.57		15.35		16.05		16.35		17.05		17.35	18.02	18.30	18.57	19.30		Anterselva di Sopra, Steinzger
Wildgall	14.58		15.36		16.06		16.36		17.06		17.36	18.03	18.31	18.58	19.31		Wildgall
Antholzer See	15.01		15.39		16.09		16.39		17.09		17.39	18.06	18.34	19.01	19.34		Lago di Anterselva

H → = Haltestellen werden in anderer Reihenfolge angefahren / Le fermate vengono effettuate in un altro ordine / Stops will be approached in a different order
 ☞ = an Werktagen außer Samstag / nei giorni feriali escluso sabato / on working days except Saturday x = an Werktagen / corse feriali / on weekdays



BUS 435.1: Citybus Olang / Citybus Valdaora

15.12.2024 – 21.04.2025

	x	x	x	x	x									x	x	
Olang, Bahnhof	5.33	6.03	6.33	7.03	7.33	8.03	8.33	9.03	9.33	10.03	10.33	11.03	11.33	12.03	12.33	Stazione di Valdaora
Abzweigung Niederolang	5.35	6.05	6.35	7.05	7.35	8.05	8.35	9.05	9.35	10.05	10.35	11.05	11.35	12.05	12.35	Bivio Valdaora di Sotto
Mitterolang, Rathaus	5.38	6.08	6.38	7.08	7.38	8.08	8.38	9.08	9.38	10.08	10.38	11.08	11.38	12.08	12.38	Valdaora di Mezzo, Municipio
Olang, Mittelschule	5.39	6.09	6.39	7.09	7.39	8.09	8.39	9.09	9.39	10.09	10.39	11.09	11.39	12.09	12.39	Valdaora, Scuola Media
Olang, Abzw. Panorama	5.41	6.11	6.41	7.11	7.41	8.11	8.41	9.11	9.41	10.11	10.41	11.11	11.41	12.11	12.41	Valdaora, Bivio Panorama
Oberolang, Winkelwiese	5.42	6.12	6.42	7.12	7.42	8.12	8.42	9.12	9.42	10.12	10.42	11.12	11.42	12.12	12.42	Valdaora di Sopra, Winkelwiese
Oberolang, Kirchgasse	5.44	6.14	6.44	7.14	7.44	8.14	8.44	9.14	9.44	10.14	10.44	11.14	11.44	12.14	12.44	Valdaora di Sopra, Vicolo della Chiesa
Oberolang, Brücke	5.47	6.17	6.47	7.17	7.47	8.17	8.47	9.17	9.47	10.17	10.47	11.17	11.47	12.17	12.47	Valdaora di Sopra, Ponte
Mitterolang, Rathaus	5.50	6.20	6.50	7.20	7.50	8.20	8.50	9.20	9.50	10.20	10.50	11.20	11.50	12.20	12.50	Valdaora di Mezzo, Municipio
Abzweigung Niederolang	5.53	6.23	6.53	7.23	7.53	8.23	8.53	9.23	9.53	10.23	10.53	11.23	11.53	12.23	12.53	Bivio Valdaora di Sotto
Olang, Bahnhof	5.56	6.26	6.56	7.26	7.56	8.26	8.56	9.26	9.56	10.26	10.56	11.26	11.56	12.26	12.56	Stazione di Valdaora

x = an Werktagen / corsa feriale / on weekdays

Den Zugfahrplan von Bruneck nach Innichen findest du unter: www.sii.bz.it

L'orario del treno da Brunico a San Candido lo trovi su: www.sii.bz.it

You can find the train schedule from Brunico to San Candido at: www.sii.bz.it



BUS 435.1: Citybus Olang / Citybus Valdaora

15.12.2024 – 21.04.2025

	x											x	x	x	
Olang, Bahnhof	13.03	13.33	14.03	14.33	15.03	15.33	16.03	16.33	17.03	17.33	18.03	18.33	19.03	19.33	Stazione di Valdaora
Abzweigung Niederolang	13.05	13.35	14.05	14.35	15.05	15.35	16.05	16.35	17.05	17.35	18.05	18.35	19.05	19.35	Bivio Valdaora di Sotto
Mitterolang, Rathaus	13.08	13.38	14.08	14.38	15.08	15.38	16.08	16.38	17.08	17.38	18.08	18.38	19.08	19.38	Valdaora di Mezzo, Municipio
Olang, Mittelschule	13.09	13.39	14.09	14.39	15.09	15.39	16.09	16.39	17.09	17.39	18.09	18.39	19.09	19.39	Valdaora, Scuola Media
Olang, Abzw. Panorama	13.11	13.41	14.11	14.41	15.11	15.41	16.11	16.41	17.11	17.41	18.11	18.41	19.11	19.41	Valdaora, Bivio Panorama
Oberolang, Winkelwiese	13.12	13.42	14.12	14.42	15.12	15.42	16.12	16.42	17.12	17.42	18.12	18.42	19.12	19.42	Valdaora di Sopra, Winkelwiese
Oberolang, Kirchgasse	13.14	13.44	14.14	14.44	15.14	15.44	16.14	16.44	17.14	17.44	18.14	18.44	19.14	19.44	Valdaora di Sopra, Vicolo della Chiesa
Oberolang, Brücke	13.17	13.47	14.17	14.47	15.17	15.47	16.17	16.47	17.17	17.47	18.17	18.47	19.17	19.47	Valdaora di Sopra, Ponte
Mitterolang, Rathaus	13.20	13.50	14.20	14.50	15.20	15.50	16.20	16.50	17.20	17.50	18.20	18.50	19.20	19.50	Valdaora di Mezzo, Municipio
Abzweigung Niederolang	13.23	13.53	14.23	14.53	15.23	15.53	16.23	16.53	17.23	17.53	18.23	18.53	19.23	19.53	Bivio Valdaora di Sotto
Olang, Bahnhof	13.26	13.56	14.2	14.56	15.26	15.56	16.2	16.56	17.26	17.56	18.26	18.56	19.26	19.56	Stazione di Valdaora

x = an Werktagen / corsa feriale / on weekdays

Den Zugfahrplan von Bruneck nach Innichen findest du unter: www.sii.bz.it

L'orario del treno da Brunico a San Candido lo trovi su: www.sii.bz.it

You can find the train schedule from Brunico to San Candido at: www.sii.bz.it



BUS 435.2: Citybus Olang / Citybus Valdaora

15.12.2024 – 21.04.2025

	x	x	x			x		x		x		x	
Geiselsberg, Eggerweg		7.20	8.01		9.01		10.01		11.01		12.01		Sorafurcia, Via Egger
Geiselsberg, Feuerwehr		7.22	8.03		9.03		10.03		11.03		12.03		Sorafurcia, Vigili del Fuoco
Kabinenbahn Gassl Olang		7.28	8.09		9.09		10.09		11.09		12.09		Cabinovia Casola Valdaora
Mitterolang, Rathaus		7.31	8.12		9.12		10.12		11.12		12.12		Valdaora di Mezzo, Municipio
Olang, Bahnhof	6.44	7.33	8.14	8.33	9.14	9.33	10.14	10.33	11.14	11.33	12.14	12.33	Stazione di Valdaora
Abzweigung Niederolang	6.46	7.35	8.16	8.35	9.16	9.35	10.16	10.35	11.16	11.35	12.16	12.35	Bivio Valdaora di Sotto
Niederolang, Kirche	6.47	7.36	8.17	8.36	9.17	9.36	10.17	10.36	11.17	11.36	12.17	12.36	Valdaora di Sotto, Chiesa
Niederolang, Pfarrbäck	6.49	7.38	8.19	8.38	9.19	9.38	10.19	10.38	11.19	11.38	12.19	12.38	Valdaora di Sotto, Pfarrbäck
	x	x	x		x		x		x		x	x	
Niederolang, Pfarrbäck	6.50	7.39	8.19	8.39	9.19	9.39	10.19	10.39	11.19	11.39	12.19	12.39	Valdaora di Sotto, Pfarrbäck
Niederolang, Erlenweg	6.52	7.41	8.21	8.41	9.21	9.41	10.21	10.41	11.21	11.41	12.21	12.41	Valdaora di Sotto, Via Erlen
Abzweigung Niederolang	6.53	7.42	8.22	8.42	9.22	9.42	10.22	10.42	11.22	11.42	12.22	12.42	Bivio Valdaora di Sotto
Olang, Bahnhof	6.55	7.44	8.24	8.44	9.24	9.44	10.24	10.44	11.24	11.44	12.24	12.44	Stazione di Valdaora
Mitterolang, Rathaus	6.57	7.46		8.46		9.46		10.46		11.46		12.46	Valdaora di Mezzo, Municipio
Kabinenbahn Gassl Olang	7.01	7.50		8.50		9.50		10.50		11.50		12.50	Cabinovia Casola Valdaora
Geiselsberg, Feuerwehr	7.06	7.55		8.55		9.55		10.55		11.55		12.55	Sorafurcia, Vigili del Fuoco
Geiselsberg, Eggerweg	7.08	7.57		8.57		9.57		10.57		11.57		12.57	Sorafurcia, Via Egger

x = an Werktagen / corsa feriale / on weekdays



BUS 435.2: Citybus Olang / Citybus Valdaora

15.12.2024 – 21.04.2025

	x	x		x		x		x		x	x	x	x	
Geiselsberg, Eggerweg	12.58	13.26	14.26		16.01		17.01		18.01		19.01		20.01	Sorafurcia, Via Egger
Geiselsberg, Feuerwehr	13.00	13.28	14.28		16.03		17.03		18.03		19.03		20.03	Sorafurcia, Vigili del Fuoco
Kabinenbahn Gassl Olang	13.06	13.34	14.34		16.09		17.09		18.09		19.09		20.09	Cabinovia Casola Valdaora
Mitterolang, Rathaus	13.09	13.37	14.37		16.12		17.12		18.12		19.12		20.12	Valdaora di Mezzo, Municipio
Olang, Bahnhof	13.11	13.39	14.39	15.33	16.14	16.33	17.14	17.33	18.14	18.33	19.14	19.33	20.14	Stazione di Valdaora
Abzweigung Niederolang		13.41	14.41	15.35	16.16	16.35	17.16	17.35	18.16	18.35	19.16	19.35		Bivio Valdaora di Sotto
Niederolang, Kirche		13.42	14.42	15.36	16.17	16.36	17.17	17.36	18.17	18.36	19.17	19.36		Valdaora di Sotto, Chiesa
Niederolang, Pfarrbäck		13.44	14.44	15.38	16.19	16.38	17.19	17.38	18.19	18.38	19.19	19.38		Valdaora di Sotto, Pfarrbäck
	x		x		x		x		x	x	x			
Niederolang, Pfarrbäck		13.59	15.19	15.39	16.19	16.39	17.19	17.39	18.19	18.39	19.19	19.39		Valdaora di Sotto, Pfarrbäck
Niederolang, Erlenweg		14.01	15.21	15.41	16.21	16.41	17.21	17.41	18.21	18.41	19.21	19.41		Valdaora di Sotto, Via Erlen
Abzweigung Niederolang		14.02	15.22	15.42	16.22	16.42	17.22	17.42	18.22	18.42	19.22	19.42		Bivio Valdaora di Sotto
Olang, Bahnhof	13.12	14.04	15.24	15.44	16.24	16.44	17.24	17.44	18.24	18.44	19.24	19.44		Stazione di Valdaora
Mitterolang, Rathaus	13.14	14.06		15.46		16.46		17.46		18.46		19.46		Valdaora di Mezzo, Municipio
Kabinenbahn Gassl Olang	13.18	14.10		15.50		16.50		17.50		18.50		19.50		Cabinovia Casola Valdaora
Geiselsberg, Feuerwehr	13.23	14.15		15.55		16.55		17.55		18.55		19.55		Sorafurcia, Vigili del Fuoco
Geiselsberg, Eggerweg	13.25	14.17		15.57		16.57		17.57		18.57		19.57		Sorafurcia, Via Egger

x = an Werktagen / corsa feriale / on weekdays

» La fiaccolata più lunga delle Alpi

» Die längste Fackelabfahrt der Alpen

La Fiaccolata & LASERSHOW

31/12/2024 & 04/03/2025

+ BIG NEW YEAR'S
EVE PARTY @GASSL

alle/um ore 18:00 Uhr
Stazione a valle/Talstation/Valley station

OLANG 1+2
Gassl/Casola

OLANG 1+2

Raiffeisen
Raiffeisenkasse Bruneck
Cassa Raiffeisen di Brunico

Olang
Valdaora

SHUTTLE

OLANG / VALDAORA BUS 21	
Mitterolang, Agidiusweg / Valdaora di Mezzo, Via S. Egidio	17:36
Olang, Abzweigung Panorama / Valdaora, Bivio Panorama	17:37
Oberolang, Winkelwiese / Valdaora di Sopra, Winkelwiese	17:38
Oberolang, Schule / Valdaora di Sopra, Scuola	17:39
Oberolang Brücke / Valdaora di Sopra, Ponte	17:40
Olang, Rodelbahnweg / Valdaora, Via dello Slittino	17:42
Mitterolang Rathaus / Valdaora di Mezzo, Municipio	17:44
Mitterolang, Gezelgenweg / Valdaora di Mezzo, Via Gezelge	17:45

OLANG / VALDAORA BUS 22	
Mitterolang, Pichweg Valdaora di Mezzo, Via Pichl	17:20
Niederolang, Oberrain / Valdaora di Sotto, Oberrain	17:21
Niederolang, Pfarrbäck / Valdaora di Sotto, Pfarrbäck	17:27
Niederolang, Erlenweg / Valdaora di Sotto, Via Erlen	17:30
Abzweigung Niederolang / Bivio Valdaora di Sotto	17:31
Olang, Schwimmbad / Valdaora, Piscina	17:32
Olang, Bahnhofstraße / Valdaora, Via Stazione	17:34
Olang, Bahnhof / Valdaora, Stazione	17:35
Mitterolang, Krempe / Valdaora di Mezzo, Krempe	17:37
Mitterolang, Rathaus / Valdaora di Mezzo, Municipio	17:38

RASEN / RASUN	
Oberrasen, Heufler / Rasun di Sopra, Heufler	17:25
Oberrasen, Dorfmitte / Rasun di Sopra, Paese	17:26
Oberrasen, Kirche / Rasun di Sopra, Chiesa	17:27
Oberrasen, Hauser Kreuz Rasun di Sopra, Hauser Kreuz	17:28
Niederrasen, Hinterraue / Rasun di Sotto, Hinterraue	17:29
Niederrasen, Rathaus / Rasun di Sotto, Municipio	17:30
Niederrasen, Joggler Stöckl Rasun di Sotto, Joggler Stöckl	17:31
Niederrasen, Kreisverkehr Rasun di Sotto, rotatoria	17:32
Bahnhof Olang / Stazione FS Valdaora	17:41
Tourist Info Olang / Valdaora	17:44

ANTHOLZ / ANTERSELVA	
Antholzer See / Lago di Anterselva	17:00
Wildgall	17:01
Antholz Obertal, Steinzger Anterselva di Sopra, Steinzger	17:03
Antholz Obertal, Müller Anterselva di Sopra, Müller	17:05
Camping Antholz / Camping Anterselva	17:07
Antholz Mittertal / Anterselva di Mezzo	17:12
Außerweger	17:13
Riepen (Skilift)	17:14
Dörf	17:15
Antholz Niedertal / Anterselva di Sotto	17:18
Bad Salomonsbrunn / Bagni Salomone	17:19

Rückfahrt / ritorno / return: ore 19.00 Uhr

HIGHLIGHTS OLANG VALDAORA

i **TOURIST INFO**
Florianiplatz 19
Piazza Floriani 19
Tel. +39 0474 496 277
info@olang.com
www.olang.com
olang.guestnet.info

Langlaufloipen
Sci di fondo
Cross country skiing



Skilift Riepen
Sciovia Riepen
Ski lift Riepen



Südtirol Arena Alto Adige



Antholzer See
Lago di Anterselva
Lake Antholz



Bruneck / Brunico

Lichterzoo
»dolomites.light.zoo«



Mitterolang
Valdaora di Mezzo



**OLANG
VALDAORA**

**RASEN-ANTHOLZ
RASUN-ANTERSELVA**

Oberolang
Valdaora di Sopra



Kids Area
Panorama



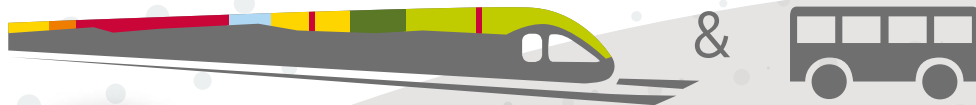
Rodelbahn Brunst
Pista da slittino Brunst
Toboggan Run Brunst

Welsberg / Monguelfo

HIGHLIGHTS ANTHOLZERTAL VALLE ANTERSELVA

i **TOURIST INFO**
Niederrasner Str. 35 F
Via Rasun di Sotto 35 F
Tel. +39 0474 496 269
info@antholzertal.com
www.antholzertal.com
antholzertal.guest.net

Ins Urlaubsvergnügen mit In vacanza con – On vacation with



Winter
2024/25
free
mobility



APP
Südtirol Mobil
Alto Adige Mobilità

Als Gast eines **Mitgliedsbetriebes des Tourismusvereins** erhalten Sie bei Ankunft den **SÜDTIROL GUEST PASS**. Mit dieser Gästekarte haben Sie, auf Einladung Ihres Gastgebers, die Berechtigung zur unbegrenzten Nutzung der **Skibusse im Pustertal**, sowie aller **öffentlichen Verkehrsmittel** (inkl. der regionalen Bahn) **in ganz Südtirol**.

Come ospite in una **struttura associata all'Associazione Turistica**, riceverete all'arrivo il **ALTO ADIGE GUEST PASS** offerto dal vostro albergatore. Questa tessera consente di viaggiare sugli **skibus di tutta la Val Pusteria** e su tutti gli altri mezzi di **trasporto pubblico** (compresi i treni regionali) in **tutto l'Alto Adige**.

If you are staying in an **accommodation that is a member of the local tourist office**, you receive the **SÜDTIROL GUEST PASS free of charge**. The pass enables you to use all **ski buses in the Val Pusteria / Pustertal valley** as well as the **public transportation** (including regional trains) throughout South Tyrol.



Entwertung SÜDTIROL GUEST PASS
Das Ticket ist im Bus und vor jeder Zugfahrt zu entwerfen.

Convalida ALTO ADIGE GUEST PASS
Il biglietto deve essere obliterato ogni volta in autobus o prima di ogni viaggio in treno.

Validation SÜDTIROL GUEST PASS
The ticket must be validated on the bus and before each train ride.

