

Olang Valdaora

KRONPLATZ
PLAN DE CORONES



*Winter Info &
Wochenprogramm*





INHALT

SKIPARADIES IN DEN DOLOMITEN	5	SPASS ABSEITS DER PISTEN	22
DIE SCHÖNSTEN WINTER- WANDERUNGEN IN OLANG	9	KIDS AREA PANORAMA	26
WANDERGENUSS UND RODELSPASS	13	OLANG, DAS FAMILIEN-AKTIV-DORF	25
SEEN	16	SÜDTIROL GUEST PASS	28
KOMM AUF TOUREN - SCHNEESCHUHWANDERUNGEN UND SKITOUREN	17	WINTERHIGHLIGHT	31
BERG- UND SKIFÜHRER	19	EVENTS	32
BLEIB AUF DEM LAUFENDEN ENTDECKE DIE SCHÖNSTEN LOIPEN	20	NATALIS	34
AUF KUFEN UNTERWEGS DOLOMITES.LIGHT.ZOO	21	ALLGEMEINE INFORMATIONEN	35
		NÜTZLICHES VON A-Z	39
		WEIHNACHTSMÄRKTE IN SÜDTIROL	41
		VORSCHAU SOMMER	42

Willkommen!



LUST AUF ...

... **Winterurlaub**, auf einzigartiges **Skivergnügen**, auf Erlebnis und Entspannung **für Jung und Alt?** Dann bist du in Olang, **Südtirols Familien-Aktiv-Dorf Nr.1**, genau richtig!

Egal ob auf den 120 Pistenkilometern des **Kronplatz'**, dem **besten Skigebiet der Alpen**, auf ausgedehnten **Winter- und Schneeschuhwanderungen** im **UNESCO-Welterbe Dolomiten**, bei rasanten **Rodelfahrten**, in der spannenden **Kids-Area-Panorama** oder einfach nur am Kaminfeuer einer der gemütlichen Hütten bei

traditionellen und internationalen **Köstlichkeiten**: Olang bietet all das, was zu einem perfekten Winterurlaub gehört.

Gemeinsam aktiv-sein, zusammen den Winter erleben: Olang ist ein Paradies für alle, die **Erholung und Abenteuer** inmitten der fantastischen **Bergwelt Südtirols** suchen.

OLANG,
Südtirols Familien-Aktiv-Dorf Nr. 1





SKIPARADIES IN DEN DOLOMITEN

Olang ist der Einstieg zum „besten Skigebiet der Alpen“ - dem Kronplatz.

Der Kronplatz ist mit seinen **121 Pistenkilometern** ein **Fünf-Sterne-Skigebiet**, ein „wunderbares Allrounder-Skigebiet“. Vier Seilbahnen führen auf den 2275 Meter hohen Kronplatz-Gipfel und zu einem Panorama, das dem Namen des Berges alle Ehre macht. Mit dem **Olanger-Skibus**, welcher im 20-Minuten-Takt durch die Gemeinden im Tal verkehrt, erreicht man direkt die Aufstiegsanlagen.

Als Teil des **Dolomiti Superski** Verbundes können die Anlagen des Kronplatzes, aber auch andere Skigebiete mit dem entsprechenden Skipass genutzt werden. Die **Sellaronda**

sowie das Skigebiet **Drei Zinnen** sind vom **Kronplatz** aus in einer Tagestour erreichbar. Auf Skiern und mit Bus bzw. Zug können die anderen Gebiete erreicht werden.

Im Jänner 2025 ist der Kronplatz zum achten Mal Austragungsort eines FIS Ski Alpin Weltcuprennens: Beim Audi FIS Skiworldcup (21.01.2025) auf der steilen Piste Erta (max. 61% Gefälle) gehen die Riesentorlauf-Damen ins Rennen um die begehrten Weltcuppunkte.

Alles Wissenswerte über den Kronplatz findest du auf folgender Webseite:
www.kronplatz.com

Der Kronplatz





121
Pistenkilometer



32
Aufstiegsanlagen



40
Almhütten



500
mt lange Lines
im Snowpark



2275
m ü. d. M.



SKI-TIPPS

ALLE EINSTEIGEN BITTE!

Unsere Skibusse bringen dich bequem zur Aufstiegsanlage oder auch zum Bahnhof. Das Beste daran - es schont die Nerven und die Umwelt.

Hier geht's zum Skibus Fahrplan:

www.olang.com/skibus

SKIFAHREN LEICHT GEMACHT!

Egal ob jung oder alt, es ist nie zu spät zum Skifahren lernen. Unsere ausgebildeten Skilehrer helfen dir die richtige Technik zu lernen.

Eine Übersicht der Skischulen findest du auf Seite 38.

DIE RICHTIGE AUSRÜSTUNG!

Entspannt und ohne viel Gepäck in den Urlaub fahren oder auch mal etwas Neues ausprobieren.

Unsere Skiverleihe und Sportgeschäfte rüsten dich mit dem richtigen Material aus.

Eine Übersicht der Verleihstellen und Geschäfte findest du auf Seite 38.



SICHERHEIT GEHT VOR!

RÜCKSICHT

Verhalte dich so, dass du keinen gefährdest oder schädigst.

FAHRWEISE

Pass deine Fahrweise deinem Können, den Gelände-, Schnee- und Witterungsverhältnissen an.

FAHRSPUR

Als von hinten kommend, wähle deine Fahrspur so, dass du vor dir fahrende nicht gefährdest.

ÜBERHOLEN

Überholt werden darf immer, halte aber genügend Abstand und lass dem Überholten genügend Raum. Bei Kreuzungen hat der von rechts kommende Fahrer Vorfahrt!

EINFAHREN UND ANFAHREN

Vergewissere dich mit einem Blick nach oben und unten bevor du Ein- oder Anfahren möchtest.

ANHALTEN UND AUFSTEIGEN

Vermeide es in engen und unübersichtlichen Stellen anzuhalten. Aufsteigen ist nur in Notfällen erlaubt und nur am Pistenrand.

ZEICHEN BEACHTEN

Beachte die Hinweis-, Gefahren- und Sperrschilder.

HILFELEISTUNG UND AUSWEISPFLICHT

Bei Unfällen ist jeder zur Hilfeleistung verpflichtet. Jeder, egal ob Zeuge oder Beteiligter, muss seine Personalien angeben

SICHERHEITSABSTAND

Halte genügend Abstand zu anderen Fahrern und zum Pistenrand.

HELMPLICHT

Für Kinder bis 18 Jahre gilt eine Helmpflicht.



DIE SCHÖNSTEN WINTERWANDERUNGEN IN OLANG



1 SEEFELDER

→ Start	Friedhof Oberolang
🕒 Gehzeit	½ h
↔ Distanz	1,7 km
↑ Aufstieg	15 m
↓ Abstieg	8 m
✕ Café Pub Pfiff	
🏔 Schwierigkeit	leicht



2 OBEROLANG – WELSBERG

→ Start	Friedhof Oberolang
🕒 Gehzeit	1¼ h
↔ Distanz	5,6 km
↑ Aufstieg	60 m
↓ Abstieg	45 m
✕ keine	
🏔 Schwierigkeit	leicht



3 SALLA

→ Start	Oberolang
🕒 Gehzeit	1 ½ h
↔ Distanz	3,8 km
↑ Aufstieg	269 m
↓ Abstieg	97 m
✕ keine	
📖 Schwierigkeit	mittel



4 RUNDWEG OBEROLANG

→ Start	Pavillon Oberolang
🕒 Gehzeit	50 Min.
↔ Distanz	2,3 km
↑ Aufstieg	71 m
↓ Abstieg	84 m
✕ Hotel Rainegg (Restaurant)	
📖 Schwierigkeit	mittel



5 MÜHLENWEG

→ Start	Restaurant Panorama
🕒 Gehzeit	20 Min.
↔ Distanz	1,1 km
↑ Aufstieg	29 m
↓ Abstieg	12 m
✕ Restaurant Panorama, Hotel Rainegg (Restaurant)	
📖 Schwierigkeit	leicht



6 GASSL

→ Start	Voppichl/Oberolang
🕒 Gehzeit	20 Min.
↔ Distanz	1 km
↑ Aufstieg	38 m
↓ Abstieg	1 m
✕ Bar Restaurant Gassl	
📖 Schwierigkeit	leicht



7 PANORAMAWEG

- Start Restaurant Panorama
- 🕒 Gehzeit 50 Min.
- ↔ Distanz 2,7 km
- ↑ Aufstieg 16 m
- ↓ Abstieg 73 m
- ✕ Restaurant Panorama
- 🏔 Schwierigkeit leicht



8 STEINMEILE

- Start Niederolang Spielplatz
- 🕒 Gehzeit 20 Min.
- ↔ Distanz 0,9 km
- ↑ Aufstieg 38 m
- ↓ Abstieg 0 m
- ✕ keine
- 🏔 Schwierigkeit leicht



9 HÜTTENWEG

- Start Feuerwehrhalle Geiselsberg
- 🕒 Gehzeit 1 ½ h
- ↔ Distanz 3 km
- ↑ Aufstieg 307 m
- ↓ Abstieg 0 m
- ✕ Niederegger Alm,
Oberegger Alm, Lorenzhütte
- 🏔 Schwierigkeit mittel



10 PRACKENDORF

- Start Hotel Hubertus, Geiselsberg
- 🕒 Gehzeit 2 h
- ↔ Distanz 4,5 km
- ↑ Aufstieg 529 m
- ↓ Abstieg 0 m
- ✕ Restaurant Alprès, Olangenhof
- 🏔 Schwierigkeit mittel



HOL DIR DIE
KOSTENLOSE
WINTERMAP IM
TOURISMUSBÜRO

“ !! ”

“



SCHON GEWUSST?

Unser fleißiger Mitarbeiter Georg ist jede Woche mit der Spurwalze unterwegs, um unsere Winterwanderwege perfekt zu präparieren.

So kannst du deinen Spaziergang durch die verschneite Winterlandschaft in vollen Zügen genießen!

Winter Wander Land



WANDERGENUSS UND RODELSPASS

HÜTTENWEG

→ Feuerwehrhalle Geiselsberg

1) Niederegger Alm

↔ 0,9 km - ⌚ 25 Minuten - ⚡ 100 m

2) Niederegger Alm – Oberegger Alm

↔ 1 km - ⌚ 30 Minuten - ⚡ 90 m

3) Oberegger Alm – Lorenzi Hütte

↔ 1,1 km - ⌚ 30 Minuten - ⚡ 110 m

GASTHOF BAD BERGFALL – MARCHNERHÜTTE – OBeregger Alm

→ Parkplatz Kronplatz Gassl

⌚ 3½ h

⚡ 550 m

✗ Gasthof Bad Bergfall, Marchnerhütte,
Obereggeralm

Am Parkplatz entlang der Beschilderung folgen bis zum Gasthof Bad Bergfall, weiter über den Fußweg Nr. 4 bis auf die Furkelstraße. Kurz bergab bis zur Talstation Marchner und hinter der Aufstiegsanlage entlang des Steigs 4a bis zur Obereggeralm.

ÜBER DIE ANGERERALM ZUR LANZWIESENALM

→ Parkplatz Lipper Säge/Oberolang

⌚ 2½ h

⚡ 700 m

✗ keine

Vom Parkplatz der Lipper Säge (Oberolang) der Markierung 6a folgen bis zu den Riedlerhöfen und dem Weg 6a folgend bis zur Angereralm. Nach einer kurzen Pause weiter über den Weg 6a bergauf bis zur Lanzwiesenalm. Alternative Abstiegsroute: Forststraße Nr. 7.

RODELWEG BRUNSTALM

- Parkplatz Lipper Säge in Oberolang
- 🕒 2½ h
- ↕ 700 m
- ✗ keine (Selbstversorgung - Winterraum)

Vom Parkplatz stets der Markierung 20 folgen, bei der Weggabel am Brunstbach rechts weiter über den Weg Nr. 20b bis zur Brunstalm.

STEINZGER ALM

- Parkplatz Biathlonzentrum am Antholzer See
- 🕒 50 Minuten
- ↕ 250 m
- ✗ Steinzger Alm

Der Straße entlang des Sees folgen bis ans andere Ende. Über die Rodelbahn bis zur Gabelung, dort der Rodelbahn nach rechts bis zur Steinzger Alm folgen.

STALLER SATTEL

- Parkplatz Biathlonzentrum am Antholzer See
- 🕒 1½ h
- ↕ 400 m
- ✗ Berggasthof Obersee

Der Straße entlang des Sees folgen bis ans andere Ende. Über die Rodelbahn direkt bis zum Staller Sattel.

HOFSTATT ALM

- Walderhöfe in Antholz Niedertal
- 🕒 30 Minuten
- ↕ 250 m
- ✗ Hofstatt Alm

Vom Parkplatz aus der Beschilderung über den Winterwanderweg folgen bis zur Almhütte.

LERCHERALM

- Oberwielenbach
- 🕒 1 h
- ↕ 300 m
- ✗ Lercheralm

Vom Parkplatz in Oberwielenbach der Rodelbahn Nr. 1 folgen bis zur Lercheralm.

HAIDENBERG

- Stefansdorf bei St. Lorenzen
- 🕒 1 h
- ↕ 250 m
- ✗ Gasthof Haidenberg

Vom Parkplatz in Stefansdorf über die asphaltierte Straße Nr. 4 bis zum Almendorf Haidenberg.

PERTINGER ALM

- Parkplatz Pertingeralm in Terenten
- 🕒 1 h
- ↕ 280 m
- ✗ Pertinger Alm

Der Straße vom Parkplatz Pertingeralm in Terenten über die Rodelbahn Nr. 5 folgen. Zuerst führt die Straße durch den Wald und erreicht in atemberaubender Bergkulisse die auf 1.850 m liegende Pertinger Alm.

TAISTNER ALM

- Mudlerhof in Taisten
- 🕒 1½ h
- ↕ 400 m
- ✗ Taistner Alm

Vom Parkplatz am Mudlerhof der Rodelbahn 38A bis zur Almhütte folgen (auf Anfrage auch Nachrodeln möglich).

ASCHTALM

- Talschlusshütte St. Magdalena im Gsiesertal
- 🕒 1 h
- ↕ 400 m
- ✗ Aschtalm, Talschlusshütte Gsies

Der Beschilderung Nr. 10 links Richtung Aschtalm folgen. Entlang des Skilifts über die asphaltierte Straße und anschließend durch den Wald bis zur wunderbar gelegenen Almhütte.

KRADORFERALM

- Talschlusshütte St. Magdalena im Gsiesertal
- 🕒 1 h
- ↕ 450 m
- ✗ Kradorferalm



Vom Talschluss in St. Magdalena/Gsiesertal am Eingang ins „Pidig“ Tal geht es der Beschilderung Nr. 49 folgend taleinwärts, an der Langlaufloipe entlang, bis zur Kradorferalm.

UWALDALM

- Talschlusshütte St. Magdalena im Gsiesertal
-  1¼ h
-  600 m
- × Uwaldalm



Von der Talschlusshütte rechts der Markierung 12 folgen bis zur Uwaldalm.

WINTERWANDERUNG AUF DIE PLÄTZWIESE

- Brücke/Pragsertal
-  2 h
-  500 m
- × Alpengasthof Plätzwiese, Dürrensteinhütte



Von Brücke ausgehend dem Wanderweg Nr. 37 folgen, an mehreren Stellen quert der Weg dabei die Straße. Dem Fußweg folgen bis zur Ampel und von dort aus in ca. 15 Minuten über die Straße bis zum Alpengasthof Plätzwiese.

WINTERWANDERUNG ZUR NEMESALM

- Kreuzbergpass Sexten
-  45 Minuten
-  230 m
- × Nemesalm, Coltrondohütte



Vom Parkplatz links der Markierung 131 folgen bis zur Nemesalm. Über den Steig 156 weiter bis zur Coltrondohütte und entlang der Markierung 149 zurück zum Ausgangspunkt.

DREISCHUSTERHÜTTE

- Parkplatz am Eingang des Innerfeldtales/ Sexten
-  1½ h
-  280 m
- × Dreischusterhütte

Vom Parkplatz der Beschilderung Dreischusterhütte folgen. Nach ungefähr 5 km erreicht man die idyllisch gelegene Hütte unterhalb der mächtigen Dreischusterspitze.

WINTERZAUBER IM REICH DER FANES

- Parkplatz Berggasthof Pederü/St. Vigil
-  3 h
-  700 m
- × Faneshütte, Lavarella Hütte, Berggasthof Pederü

Über die Rodelbahn zu Fuß bis zur Faneshütte. Kleiner Abstecher zum verschneiten Limosee möglich.

RODELBAHN ROTWAND

- Parkplatz Rotwand/Sexten
- × Rotwandwiesenhütte

RODELBAHN HAUNOLD


- Kabinenbahn Haunold/Innichen
- × Haunold Hütte

RODELN IN WEISSENBACH IM TAUFERER AHRNTAL

- Weißenbach im Ahrntal
-  1½ h
-  433 m
- × Pircheralm, Marxeggeralm, Innerhoferalm

Vom Parkplatz beim Sportplatz am Ende des Dorfes der Rodelbahn folgen. Nach 50 Minuten Gehzeit befindet sich links die Innerhoferalm (1743 m), nach weiteren 20 Minuten erreicht man die Marxegger Alm (1761 m) und zu guter Letzt die Pircher Alm (1810 m).

KNUTTENALM

- Parkplatz Rein in Taufers
-  1 h
- × Knuttenalm

Vom Parkplatz aus durch eine atemberaubende Winterlandschaft über den Weg Nr. 9 bis zur Knuttenalm.

SEEN

WINTERWANDERUNG (Seerundweg) ANTHOLZER SEE

→ Biathlonzentrum/Antholz

🕒 1 h

✕ Huberalm, Restaurant Biathlon Inn,
Restaurant Platzl am See

WINTERWANDERUNG (Seerundweg) TOBLACHER SEE

→ Parkplatz Toblacher See

🕒 1½ h

✕ Camping Toblacher See
Naturlehrpfad um den See.

WINTERWANDERUNG (Seerundweg) PRAGSER WILDSEE

→ Gasthof Pragser Wildsee

🕒 1 h

✕ Gasthof Pragser Wildsee





KOMM AUF TOUREN - SCHNEESCHUHWANDERUNGEN & SKITOUREN

BAD BERGFALL – OBEREGGER ALM

🕒 3 h
 ↔ 3,1 km
 ↑ 250 m
 ↓ 50 m
 ■■ 32, 3, 4A

RUNDWANDERUNG ANGERER ALM

→ Restaurant Panorama
 🕒 2¾ h
 ↔ 6 km
 ↑ 310 m
 ↓ 310 m

DEUTSCHWEG

→ Voppichl/Oberolang
 🕒 2½ h
 ↔ 5 km
 ↕ 650 m
 ■■ 7

BRUNST

→ Restaurant Panorama
 🕒 3½ h
 ↔ 6,7 km
 ↕ 770 m



ZUM STRUDELKOPF (2307 m)

→ Plätzwiese/Prags
 🕒 2 h
 ↕ 315 m
 ✕ Berggasthof Plätzwiese, Dürrensteinhütte
 Vom Parkplatz zum Berggasthof Plätzwiese und weiter bis zur Dürrensteinhütte. Dort links startet die Schneeschuhwanderung auf dem Weg 34 bis zum Strudelkopf.

ZUM SAMBOCK (2396 m)

- Gasthaus Kofler am Kofl in Pfalzen
- 🕒 2 h
- ↕ 909 m
- ✗ Gasthaus Kofler am Kofl

Direkt ab dem Weiler Kofl stets der Markierung 66 über den alten Almsteig folgen.

HÖHENWANDERUNG VOM LUTTERKOPF (2145 m) ZUM DURRAKOPF (2275 m)

- Gasthaus Mudler/Taisten
- 🕒 4½ h
- ↕ 730 m
- ✗ Taistner Vorderalm, Mudlerhof

Vom Parkplatz zuerst der Forststraße in Richtung Lutterkopf entlang, dann stets der Markierung 31 des alten Almsteigs folgen. Vom Lutterkopf durch größtenteils freies Gelände dem Kamm entlang wandern bis zum Durrakopf. Nach Südwesten weiter bis zur Taistner Vorderalm und von dort aus über den Rodelweg zurück zum Ausgangspunkt.

HOCHNALL (2217 m)

- Parkplatz in Platten/
Oberwielenbach bei Percha
- 🕒 2½-3 h
- ↕ 880 m
- ✗ Pyramidencafé

Zunächst dem Pyramidenweg folgen, nach ca. 20 Minuten links dem Steig mit der Markierung 16A bis zur Gönneralm folgen. Am Zaun entlang wandern und den Schneespuren bis zum Gipfelkreuz folgen.



Lawinen.report

Die **LAWINENVORHERSAGE** umfasst die Länder Südtirol, Tirol und Trentino.

<https://avalanche.report>





BERG- & SKIFÜHRER

Olang liegt inmitten der Dolomiten und bietet für Bergsteiger und Wanderer eine große Auswahl an Tourenmöglichkeiten. Gemeinsam mit unseren fachkundigen Bergführern werden ganz andere Seiten der Berge erkundet. Auch im Winter erlebt man die einzigartige Schönheit der Natur, hier bei uns.



MANUEL BAUMGARTNER

Berg- und Skiführer
T +39 347 931 96 78
info@dolotool.com
www.dolotool.com

„Ich hatte das große Glück in einem der schönsten Berglandschaften der Welt aufzuwachsen und so entdeckte ich schon früh meine Leidenschaft für die Berge.“

Ich entschloss mich, meine Leidenschaft zum Beruf zu machen und würde mich freuen, Sie als Berg- und Skiführer auf ihr individuelles Abenteuer begleiten zu dürfen.“



TONI OBOJES

Berg- und Skiführer
T +39 348 826 62 10
toni@obojes.it
www.friends-of-dolomites.com

„Schon als kleiner Junge bestieg ich den Paternkofel in den Sextner Dolomiten. Diese Erfahrung prägte mich seit der Jugend und weckte die Leidenschaft in mir für das Gebirge.“

Die Leidenschaft zum Beruf zu machen, das kann nicht jeder. Von der Leidenschaft möchte ich einen Teil an Sie weitergeben und gemeinsame Touren in den Bergen bestreiten.“



BLEIB AUF DEM LAUFENDEN ENTDECKE DIE SCHÖNSTEN LOIPEN

BIATHLONZENTRUM ANTHOLZERTAL

Das Antholzertal ist mit insgesamt 42 Loipen-kilometern eine Langlaufhochburg.

Wir empfehlen:

TALLOIPE OBERRASEN/SALMONSBRUNN

- Parkplatz Kulturhaus Oberrasen
- ↔ 5,4 km
- ⊙ Bad Salomonsbrunn/Antholz Niedertal (Einkehrmöglichkeit)

BÄRENLOIPE IM BIATHLONZENTRUM AM ANTHOLZER SEE

- Biathlonzentrum
- ↔ 4,7 km
- ✕ Huberalm, BiathlonInn

Das Biathlonzentrum von Antholz bietet zahlreiche Loipen für Anfänger sowie Fortgeschrittene. Der Skiverleih im Zentrum bietet die Möglichkeit komplett ausgerüstet sofort loszustarten und vielleicht trifft man auf den ein oder anderen weltberühmten Biathleten.

LANGLAUFPARADIES GSIESERTAL

Die Sonnenloipen des Gsiesertales sind ein Abenteuer für kleine und große Langläuffans. Mit einer Länge von 42 Kilometer streckt sich die Loipe über das ganze Tal aus und reicht sogar bis nach Welsberg, wo man direkt auf die Anschlussstrecke der Pustertaler Marathon Loipe gelangt.

LANGLAUFSTADION „NORDIC ARENA“

Als Austragungsstätte von zahlreichen internationalen Wettkämpfen verfügt Toblach über 120 präparierte Pistenkilometer. Die Loipe ins Höhlensteintal zählt dabei mit dem atemberaubenden Blick auf die Drei Zinnen sicherlich zu den Erlebnishighlights.



AUF KUFEN UNTERWEGS

In der **Kids Area Panorama** befindet sich der große Eislaufplatz, welcher auch zum Hockey-spielen genutzt werden kann.

Öffnungszeiten: 10.00-22.00 Uhr

Schlittschuhverleih: direkt vor Ort

WEITERE EISLAUFPLÄTZE:

- Eislaufplatz Niederolang

EISLAUFPLÄTZE IN DER UMGEBUNG MIT KUNSTEIS

- Kunsteisanlage Prenniger Park in Welsberg
- Intercable Arena Bruneck
(Achtung nicht immer für Publikumslauf geöffnet)

DOLOMITES. LIGHT.ZOO

12 Corten-Stelen, realisiert von lokalen Handwerkern, in Form der Bergspitzen unserer Dolomiten lassen einen **interaktiven Parcours** entstehen und machen die **Tierwelt des Naturparks Fanes-Sennes-Prags** auf eine ganz besondere Weise erlebbar.

Ein Streifzug durch die Tierwelt des Naturparks Fanes-Sennes-Prags für Groß und Klein.

***Mach mit!** Suche das Lösungswort und erhalte ein kleines Geschenk im Tourismusverein Olang.*

Kreuzworträtsel im Büro des Tourismusvereins Olang erhältlich.





SPASS ABSEITS DER PISTEN

KIDS & FAMILY

BOULDERHALLE

Bahnhofstraße 14, Mitterolang

Schlüssel:

Tourist Info T +39 0474 496 277

CRONIWORLD

Kinderbetreuung Kronplatz

T +39 0474 592 091

www.kronschool.com

REITERHOF THARERWIRT

Brechelweg 6, Mitterolang

T +39 348 473 14 92

www.tharerwirt.com

REITSCHULE TOLDERHOF – KUTSCHFAHRTEN NACH VEREINBARUNG

Wiesenweg 15, Oberlang

T +39 0474 498 451

T +39 342 068 68 93

www.hotelposttolderhof.com

TUBING PARK IN DER KIDS AREA PANORAMA

Rodelbahnweg 3, Oberlang

T +39 345 538 39 30

www.kronschool.com

WILDPARK GUSTAV MAHLER

Gustav Mahler Stube –

Altschluderbach 3, Toblach

T +39 0474 972 347

ACTION & ABENTEUER

BIATHLON

Gästeschießen

Obertalerstraße 33, Rasen Anholz

T +39 0474 492 446

www.langlauf-anholz.it/biathlon

CRON4

Hallenbad & Sauna

Im Gelände 26, Reischach

T +39 0474 410 473

www.cron4.it

ISSINGER WEIHER

Eislaufplatz

Weiherplatz 2, Issing

T +39 0474 565 684

www.issingerweiher.it

KLETTERZENTRUM BRUNECK

Josef Ferrari Straße 36, Bruneck

T +39 0474 055 005

www.heliks.it

SEILBAHN OLANG

Kronplatz - Gassl 23, Geiselsberg

T +39 0474 592 035

TANDEMFLIGHTS

Tandemflights Kronplatz

T +39 348 709 49 15

www.tandemflights-kronplatz.com

Kronfly Tandem Headquarter

T +39 340 006 93 99

www.kronfly.it

KULTUR & SEHENSWERTES

BURG TAUFERS

Burg-Taufers-Weg 4, Sand in Taufers

T +39 0474 678 053

www.burginstitut.com

DOLOMYTHOS

Dolomiten Museum

Rainerstraße 11, Innichen

T +39 0474 913 462

www.dolomythos.com

KRÄUTERHOF BERGILA

Weiher Platz 8, Issing

T +39 0474 565 373

www.bergila.com

KRÄUTERHOF HAUSER

Wielenberg 20, Percha

T +39 0474 401 092

www.kraeuterhof.it

LUMEN

Museum der Bergphotographie

Kronplatz Gipfel

www.lumenmuseum.it

MARANATHA

Volkskunst - Krippenmuseum

Weißbachstraße 17, Luttach

T +39 0474 671 682

www.krippenmuseum.com

MINERALIENMUSEUM KIRCHLER

St. Johann 3, Ahrntal

T +39 0474 652 145

www.mineralienmuseum.com

MMM CORONES

*Museum zum Thema Fels
und dem Leben der Bergsteiger*

Kronplatz Gipfel

T +39 0474 551 500

www.messner-mountain-museum.it

MMM RIPA BRUNECK

Bergvölker

Schlossweg 2 Bruneck

T +39 0474 410 220

www.messner-mountain-museum.it

MUSEUM LADIN: ĆIASTEL DE TOR

Ladinische Kultur

Strada Tor 65, St. Martin in Thurn

T +39 0474 524 020

www.museumladin.it

MUSEUM MANSIO SEBATUM

Museum zur Römersiedlung

Renzler Straße 9, St. Lorenzen

T +39 0474 474 092

www.mansio-sebatum.it

PLÄTZWIESE

Hochplateau auf 2000 Metern Höhe

Auffahrt mit Auto bis 10.00 Uhr möglich -
dann mit Shuttlebus

SALZGROTTE BRIXEN

Plosestraße 10c, Brixen

T +39 0472 672 070

www.salzgrottebrixen.net

SCHAUKÄSEREI DREI ZINNEN

Pustertaler Straße 3c, Toblach

T +39 0474 971 300

www.3zinnen.it

SCHWEFELBÄDER BAD BERGFALL

Bad Bergfallweg 5, Geiselsberg

T +39 0474 592 084

www.badbergfall.com

STEINMEILE

Steine aus ganz Südtirol

Erlenweg, Niederolang

T +39 0474 496 277

www.olang.com





OLANG, DAS FAMILIEN-AKTIV-DORF

In Olang ist im Winter auf jeden Fall Spaß im Schnee angesagt! Am Waldesrand, zwischen Mitterolang und Oberolang befindet sich die **Kids Area Panorama - ein Winterparadies für Kinder!**

Alternativ zum **Skifahren** und **Rodeln** kann man in Olang mit der Familie diverse Familienwanderungen unternehmen. Auch die Eislaufplätze in Ober- und Niederolang bieten Platz zum Austoben.

Wenn dies noch nicht genug ist kann man sich beim SÜDTIROL GUEST PASS Winter-Wochenprogramm eine Kutschfahrt buchen oder bei der Fackelwanderung teilnehmen.

Online buchbar unter www.olang.com oder direkt beim Tourismusverein Olang.



Winter magic

WINTER-WOCHENPROGRAMM



Familienwanderungen im Winter



Kutschfahrt



Fackelwanderung



Snow tubing by night



Langlauf Schnupperkurs

Mehr Infos zum Wochenprogramm und zum SÜDTIROL GUEST PASS findest du auf den Seiten 28, 29 & 30

KIDS AREA PANORAMA

Die Kids Area Panorama in Olang ist ein Winterparadies für Kinder, ideal für erste Schneeerlebnisse und Spaß im Freien. Mit ihren sicheren und kindgerechten Anlagen bietet sie perfekte Bedingungen für junge Wintersportler. Aber nicht nur das – hier findest du alles, was das Kinderherz begehrt: von spannenden Rutschabenteuern bis hin zu unvergesslichen Winteraktivitäten für die ganze Familie.



ZAUBERTEPPICH

Die drei Zauberteppiche sind das Highlight für kleine Wintersportler. Sie erleichtern den Aufstieg und bieten Kindern eine bequeme Möglichkeit wieder auf die Piste zurückzukehren. Ob für erste Skiversuche oder zum Rodeln – die Zauberteppiche garantieren endlosen Spaß und eine sichere Fahrt nach oben.



SKIPISTE

Die Skikurse bieten den perfekten Einstieg für kleine Skifahrer. Professionelle Skilehrer führen die Kinder spielerisch an den Wintersport heran und sorgen dafür, dass sie mit viel Spaß und in sicherer Umgebung ihre ersten Schwünge auf der Piste machen. Hier lernen die Kleinen Schritt für Schritt den Schnee zu erobern!

Skikurse können bei der Skischule Kronschool gebucht werden.



REIFENBAHN

Die Reifenbahn in der Kids Area Panorama verspricht rasanten Spaß für die ganze Familie. Auf speziellen Reifen sausen die Kinder sicher die Schneebahn hinunter und erleben dabei ein aufregendes Rutschvergnügen.

Jeden Mittwochabend gibt es zudem das **Snowtubing by Night**, bei dem das Rutschabenteuer unter dem Sternenhimmel noch magischer wird.



RODELBAHN

Die Rodelbahn in der Kids Area Panorama ist ein echtes Highlight für alle, die actionreichen Spaß im Schnee erleben möchten. Auf der bestens präparierten und sicheren Strecke können Kinder und Erwachsene gleichermaßen ihre Fahrt genießen und sich in die winterliche Abfahrt stürzen. Ob allein oder gemeinsam – hier ist grenzenloser Winterspaß garantiert.



SÜDTIROL GUEST PASS



Als Gast in einem Mitgliedsbetrieb des Tourismusvereins Olang erhältst du bei deiner Ankunft oder vorab in digitaler Form den GUEST PASS OLANG.

Mit dieser exklusiven Gästekarte erwarten dich zahlreiche Vorteile, darunter die Nutzung der Mobilität und attraktive Ermäßigungen, alles auf Einladung deines Gastgeber.

Mit dem GUEST PASS OLANG kannst du alle **öffentlichen Verkehrsmittel** im Verkehrsverband Südtirol (Linienbusse, Citybusse, Regionalzüge und die Landes-Seilbahnen Meransen, Jenesien, Ritten, Mendel, Kohlern und Rittner Trambahn) nutzen.

Alle Inklusivleistungen, Infos zum Wochenprogramm sowie zu den Ermäßigungen

findest du unter:

www.olang.com/guestpass

NUTZUNGSBEDINGUNGEN SÜDTIROL GUEST PASS:

- Das Ticket muss im Bus und auch bei jeder Zugfahrt entwertet werden
- Das Ticket gilt für die gesamte Aufenthaltsdauer des Gastes
- Die Ticketnummer muss bei einer Reservierung der Inklusivleistungen bei Abfrage angegeben werden
- Das Ticket ist nicht übertragbar. Bei Kontrollen muss ein gültiges Ausweisdokument vorgezeigt werden

Ausgenommen vom SÜDTIROL GUEST PASS sind:

- Langstreckenzüge (Intercity, Eurocity, Euronight, Eurostar)
- Transport von Fahrrädern, Hunden und anderen Tierarten (hierfür muss ein eigener Fahrschein gelöst werden)
- Nightliner

Fahrplanauskunft: www.suedtirolmobil.info

WOCHENPROGRAMM WINTER



	2024/25	UHRZEIT	OHNE	* MIT
MONTAG	02.12.2024 - 21.04.2025 Stadtführung in Bruneck Treffpunkt: Tourist Info Bruneck	15.30 - 17.30	€ 15,00	€ 5,00
	23.12.2024 - 24.03.2025 Langlauf Schnupperkurs Treffpunkt: Antholz Niedertal	15.00 - 16.30	€ 10,00	€ 5,00
	23.12.2024 - 23.03.2025 Funkelndes Olang: Abendliche Fackelwanderung Treffpunkt: Tourist Info Olang	21.00 - 22.30	€ 20,00	€ 10,00
DIENSTAG	Winterromantik: Kutschfahrt durch Olang Treffpunkt: Tourist Info Olang	03.12.2024 - 14.01.2025: 14.00 - 16.00 21.01. - 18.03.2025 : 15.00 - 17.00	€ 10,00	€ 5,00
	10.12.2024 - 04.03.2025 Fackelwanderung Treffpunkt: Niederrasen	17.00 - 18.00	€ 20,00	€ 10,00
	17.12.2024 - 18.03.2025 Schneeschuhauber: Auf leisen Sohlen durch die Winterwelt Treffpunkt: Skiverleih Rent and Go Gassl	9.30 - 12.00	€ 30,00	€ 15,00
	24.12.2024 - 11.03.2025 Langlauf Schnupperkurs Treffpunkt: Oberrasen	12.00 - 13.00	€ 10,00	€ 5,00
	07.01. - 25.03.2025 Geführte Wanderung zum Maurerberg Treffpunkt: Parkplatz Pé de Börz	9.30 - 14.00	€ 35,00	€ 25,00
MITTWOCH	11.12.2024 - 23.04.2025 Hoch hinaus: Schnupperklettern in der Kletterhalle (ab 12 Jahren) Treffpunkt: Tourist Info Olang	15.00 - 18.00	€ 40,00	€ 20,00
	23.12.2024 - 23.03.2025 Snow Tubing by night Treffpunkt: Kids Area Panorama	17.00 - 19.00	€ 5,00	€ 0,00

* mit GUEST PASS OLANG (gültig auch mit GUEST PASS Antholzertal, Bruneck-Kronplatz, St. Vigil, Kiens)

Die Anmeldung ist erst nach Eingang der Zahlung gültig. Sollte die Zahlung nicht innerhalb 2 Stunden nach Anmeldung eingegangen sein, wird die Anmeldung automatisch gelöscht.



	2024/25	UHRZEIT	OHNE	* MIT
DONNERSTAG	05.12.2024 - 17.04.2025 Winterwanderung Treffpunkt: Niederrasen	9.00 - 15.30	€ 20,00	€ 5,00
	05.12.2024 - 27.03.2025 Laternenwanderung Treffpunkt: Pavillon in Gais	20.45 - 22.45	€ 20,00	€ 5,00
	12.12.2024 - 27.02.2025 HIGHLIGHT UNESCO Welterbe entdecken: Naturwunder hautnah erleben Treffpunkt: Tourist Info Olang	9.00 - 16.00	€ 60,00	€ 35,00
	02.01. - 27.03.2025 Jäger der Nacht - Vortrag & Führung im Owl Park Treffpunkt: Naturparkhaus St. Vigil	17.00 - 18.30	€ 20,00	€ 12,00
FREITAG	06.12.2024 - 04.04.2025 Schneeschuhwanderung Treffpunkt: Tourist Info Antholz	9.00 - 15.30	€ 30,00	€ 15,00
	27.12.2024 - 11.04.2025 Besichtigung & Verkostung der Hofkäserei Gatscher Treffpunkt: Hofkäserei Gatscher in Kiens	9.30 - 11.30	€ 15,00	€ 10,00
	27.12.2024 - 21.03.2025 Schneeschuhwanderung im Geleit des Mondes Treffpunkt: Kirchplatz Campill	20.30 - 22.00	€ 25,00	€ 15,00
SAMSTAG	07.12.2024 - 19.04.2025 Schneeschuhwanderung Treffpunkt: Tourist Info Antholz	9.45 - 14.00	€ 30,00	€ 15,00
SONNTAG	22.12.2024 - 23.02.2025 Ski Alpin Schnupperkurs Treffpunkt: Riepenlift	14.00 - 16.00	Exklusiv mit GUEST PASS	€ 0,00
	22.12.2024 - 23.03.2025 Langlauf Schnupperkurs Treffpunkt: Antholz Niedertal	15.00 - 16.30	€ 10,00	€ 5,00
AUF ANFRAGE	Skianterricht bei Kronschool	auf Anfrage		
	Geführte Ski Tour Anmeldung: T +39 348 826 62 10 Treffpunkt: Kids Area Panorama			

* mit GUEST PASS OLANG (gültig auch mit GUEST PASS Antholzertal, Bruneck-Kronplatz, St. Vigil, Kiens)

Die Anmeldung ist erst nach Eingang der Zahlung gültig. Sollte die Zahlung nicht innerhalb 2 Stunden nach Anmeldung eingegangen sein, wird die Anmeldung automatisch gelöscht.

Winterhighlight



ERLEBNISTAG MISURINA - MONTE PIANA

Mit Bergführer Manuel fährst du ins Höhlensteintal bis zum Parkplatz kurz vor dem Misurinasee.

Mit dem Motorschlitten geht es hoch bis zum Rifugio Bosi wo es mit den Schneeschuhen zum Monte Piana geht, um auf den Spuren des 1. Weltkriegs das Freilichtmuseum am Gipfel zu erreichen.

Nach der historischen Rundwanderung kehrst du zum Rifugio Bosi (Einkehrmöglichkeit) zu-rück wo dich eine einzigartige Rodelpartie auf einer 5 km langen Rodelbahn inmitten des Dolomiten UNESCO Welterbe mit unverwechselbarem Blick und atemberaubendem Panorama zu den

bekanntesten Dolomitengipfeln wie den Drei Zinnen, den Monte Cristallo, den Tofanen und vielen anderen erwartet.

Ein einzigartiges Erlebnis für die ganze Familie!

(Für Kinder ab 8 Jahren geeignet)

*Individuelle Touren buchbar
direkt bei Manuel: T +39 347 931 96 78*

Informationen unter
www.olang.com/highlights-dolomites

Best of Winter

EVENTS

27.12.2024

04.01.2025

28.02.2025

07.03.2025

**HOF & HAND
WINTER EDITION**

31.12.2024

04.03.2025

**LA FIACCOLATA
TALSTATION OLANG 1+2**

21.01.2025

**AUDI FIS SKI WORLD
CUP KRONPLATZ**

23. - 26.01.2025

**BIATHLON IBU
WELTCUP 2025**

» La fiaccolata più lunga delle Alpi

» Die längste Fackelabfahrt der Alpen

La Fiaccolata & LASERSHOW

31/12/2024

BIG NEW YEAR'S
EVE PARTY
+ @GASSL

& 04/03/2025

dalle/um ore 18:00 Uhr
Stazione a valle/Talstation
Valley station

OLANG 1+2

Gassl/Casola





PROGRAMM

06.12.



ab 17.00 Uhr
Nikolausumzug

24.12.



ab 17.00 Uhr
Weihnachtskonzert
Musikkapelle "Peter Sigmair"

27.12.



ab 14.00 Uhr
Hof&Hand
"winter edition" 

31.12.



ab 18.00 Uhr
La Fiaccolata
Talstation Olang 1+2

31.12.



ab 22.00 Uhr
Silvesterparty
der Bauernjugend

03.01.



ab 14.00 Uhr
Hof&Hand
"winter edition" 



dolomites.light.zoo 

Erlebe den dolomites.light.zoo im Park von Mitterolang!



ALLGEMEINE INFORMATIONEN

RESTAURANTS

OBEROLANG

Jausenstation Oberriedl

Riedl 2

T +39 0474 498 088

Hotel Rainegg

Aue 14

T +39 0474 496 084

Restaurant Pizzeria Panorama

Rodelbahnweg 3

T +39 0474 498 393

Hier findest du
mehr Infos &
Öffnungszeiten



MITTEROLANG

Restaurant Pizzeria Christl

Kerla Straße 1a

T +39 0474 498 212

Minigrill Floriani

Peter Sigmayr Platz 8

T +39 0474 498 207

Pizzeria Friedheim Restaurant

Hans von Perthaler Straße 10

T +39 0474 831 091

Restaurant Lamp

Bahnhofstraße 9

T +39 0474 773 370

GEISELSBERG

ALPRÈS Restaurant – Après Ski

Piste Alpen - Prackenberg 6
T +39 371 610 78 88

Gasthof Bad Bergfall

Bad Bergfall Straße 5
T +39 0474 592 084

Restaurant Gassl

Talstation Gassl
T +39 0474 592 087

Lorenzhütte

Egger Weg 22
T +39 349 750 55 76

Niedereggerhütte

Egger Weg 18
T +39 0474 592 029

Oberegger Alm

Egger Weg 21
T +39 347 522 01 22

Hotel Olanghof

Prackenberg 27
T +39 0474 496 193

Berggasthof Trattes

Furkelstraße 24
T +39 0474 592 010

ALMHÜTTEN

Kronrestaurant

Kronplatz 3
T +39 0474 548 414

Geiselsbergerhütte

Piste Plateau
T +39 348 440 96 45

ALPRÈS Restaurant – Après Ski

Piste Alpen - Prackenberg 6
T +39 371 610 78 88

Lorenzhütte

Egger Weg 22
T +39 349 750 55 76

Oberegger Alm

Egger Weg 21
T +39 347 522 01 22

Niedereggerhütte

Egger Weg 18
T +39 0474 592 029

CAFÈ UND KONDITOREIEN

OBEROLANG

Cafe Pub Pfiff

T +39 349 753 78 78

MITTEROLANG

Café Bistro Bacher

T +39 0474 496 699

Colli Lounge

T +39 0474 592 091

Bar Krempe

T +39 349 449 40 96

Cocktailbar Tolderclub

T +39 348 228 32 27



SHOPPING

APOTHEKE

Apotheke Engel

Florianiplatz 8
T +39 0474 496 566

LEBENSMITTELGESCHÄFTE

Agstner Market Despar Spezialitäten

Hans von Perthaler Straße 7
T +39 0474 496 511

Kaufhaus Engl

Peter Sigmayr Platz 18
T +39 0474 496 228

Metzgerei Meatery

Floriani Platz 1
T +39 0474 496 216

Obstmarkt Niederegger

Peter Sigmayr Platz 9
T +39 0474 496 628

Metzgerei Pörnbacher

Hans von Perthaler Straße 12
T +39 0474 496 435

Bäckerei Trenker

Peter Sigmayr Platz 1
T +39 0474 497 324

SPORT- & BEKLEIDUNGSGESCHÄFTE

Sport Corones

Floriani Platz 6
T +39 0474 496 660

Schuhgeschäft Mutschlechner

Peter Sigmayr Platz 1b
T +39 0474 498 333

Sport Sagmeister

Krempe 1A
T +39 0474 496 535

Hier findest du
mehr Infos &
Öffnungszeiten



FRISEUR

Damensalon b.you

Geiselsbergerstraße 7
T +39 347 074 37 32

Herrensalon Toni

Rodelbahnweg 1b
T +39 366 361 33 32

SONSTIGES

Raumausstattung Appenbichler

Dorfstraße 7
T +39 0474 498 361

Holzschneider Bachmann Konrad

Floriani Platz 17
T +39 0474 498 448

Baumschule Obojes

Bahnhofstraße 6
T +39 0474 496 184

Kunstweberei & Souvenirshop Pedevilla

Floriani Platz 15/F
T +39 340 621 36 37

Raiffeisenkasse

Bahnhofstraße 2
T +39 0474 496 485

Hofkäserei Unterhölzlhof

Greit Weg 2
T +39 0474 496 322





SKIVERLEIHE | SKISCHULEN

Cima

Floriani Platz 17
T +39 0474 497 190

Kronschool

Restaurant Kron - Gipfel Kronplatz
Peter Sigmayr Platz 13, Mitterlang
T +39 0474 592 091

Rent and Go

Gassl 21
T +39 0474 592 111

Skidepot - Skisalon

Gassl 23
T +39 0474 592 106

AUTOWERKSTATT | TAXI

Taxi Holzer Josef

Rasen
T +39 348 727 95 09

Taxi NON STOP

Mitterlang
T +39 340 238 34 50

Auto Sepp

Bahnhofstraße 25c
T +39 0474 496 097

Tankstelle Q8

Bahnhofstraße 7
T +39 0474 496 259



E-AUTO LADESTATIONEN

Parkplatz Talstation Olang &
Parkplatz Conad in Mitterlang

E-BIKE LADESTATION

Park von Mitterlang



NÜTZLICHES VON A-Z

A

Allgemeinmediziner

Dr. Großrubatscher Florian

St. Ägidius Weg 5, Mitterolang

T +39 0474 496 525

Mo, Di, Mi, Fr: 9.00- 11.30 Uhr

Mo, Do: 16.00- 18.30 Uhr

Allgemeinmediziner

Dr.in Fiung Raffaella

St. Ägidius Weg 5, Mitterolang

T +39 0474 250 044

T +39 379 203 13 60

Mo, Di, Mi, Fr: 8.30- 11.30 Uhr

Di: 15.00- 17.00 Uhr

Mi: 16.00- 19.00 Uhr

Allgemeinmediziner

Dr.in Zisser Silvia

Kanonikus-Gamper-Weg 14, Mitterolang

T +39 351 324 35 05

Mo, Di, Fr: 8.30- 10.30 Uhr

Mi: 17.00- 19.00 Uhr

Do: 15.00- 17.00 Uhr

Apotheke Engel

Florianiplatz 8, Mitterolang

T +39 0474 496 566

Mo-Fr: 8.00- 12.00 & 15.00- 19.00 Uhr

Sa: 8.30- 12.00 Uhr

B

Bibliothek

Kanonikus-Gamper-Weg 5, Mitterolang

T +39 0474 497 112

Mo: 17.00- 20.00 Uhr

Di: 10.00- 12.00 Uhr

Mi & Fr: 10.00- 12.00 & 14.30- 17.30 Uhr

Do: 14.30- 17.30 Uhr

Sa: 14.30- 16.30 Uhr

I

Internet

Tourist Info Olang: WiFi

gratis mit SÜDTIROL GUEST PASS

K

Krankenhaus Bruneck

T +39 0474 581 111

Kronplatz Seilbahn Olang 1+2

T +39 0474 592 035

30.11.2024-21.04.2025

So-Fr: 08.00- 17.00 Uhr

Sa: 08.00- 18.00 Uhr

Kinderbetreuung

Croni World

Gipfel Kronplatz

T +39 0474 592 091

So-Fr: 09.00- 15.30 Uhr

N

Notruf

T 112

Naturparkhaus Fanes-Sennes-Prags

St. Vigil in Enneberg

T +39 0474 506 120

P

Polizei / Carabinieri

Ave 30, Oberolang

T +39 0474 496 145

Postamt

Kerlastraße 2c, Mitterolang

T +39 0474 496 113

Mo-Fr: 8.05-13.35 Uhr

Sa: 8.05-12.15 Uhr

T

Taxi Holzer Josef

Rasen

T +39 348 727 95 09

Taxi NON STOP

Mitterolang

T +39 340 238 34 50

Tierpension

Salla Straße 6

T +39 0474 496 370

T +39 348 605 68 33

info@tierpension.it

Z

Zahnarzt

Dr. Geier Joachim

St. Ägidius Weg 1, Mitterolang

T +39 0474 498 360



© AP+artprintplus www.artprint.bz.it

Fotos: TV Olang / M. Köttersteger, Skirama / H. Wisthaler / A. Del Frari / M. Köttersteger, Kids Area Panorama / Rotwild, Kronschool / H. Wisthaler, Raw Media, M. Baumgartner, T. Obojes, IDM Südtirol / M. Köttersteger / A. Filz / B. Pflitscher / H. Wisthaler / P. Schvienbacher / J. Mainx, Shutterstock



WEIHNACHTSMÄRKTE IN SÜDTIROL

Olang ist ein zentraler Ausgangspunkt für die umliegenden **Weihnachtsmärkte**. Die Märkte in der Kleinstadt **Bruneck**, der Bischofsstadt **Brixen**, **Toblach**, **Innichen** oder im **Antholzer-tal** sind bekannt für eine authentische Adventsstimmung und hochwertige Südtiroler Qualitätsprodukte.

Noch dazu kann man sich mit dem SÜDTIROL GUEST PASS ohne Reue den einen oder anderen Glühwein gönnen, ist er doch das gratis Ticket für alle Nahverkehrs-Öffis in Südtirol.

WEIHNACHTSMÄRKTE: 29.11.2024-06.01.2025

Alle Weihnachtsmärkte im Überblick: www.olang.com/weihnachten





ERLEBE DEN SOMMER IN OLANG

Entspannen oder aktiv sein? Beides kann man auch im **Sommer in Olang**. Von der einfachen Wanderung zu den **Olinger Almen** bis zu den anspruchsvollen Touren im **UNESCO-Welterbe Dolomiten** ist für jeden etwas dabei. Auch die Action kommt nicht zu kurz!



Best of Summer

EVENTS



02.07.2025
23.07.2025
27.08.2025

STANDLSCHMAUS



07.07.2025

WEINLEBEN



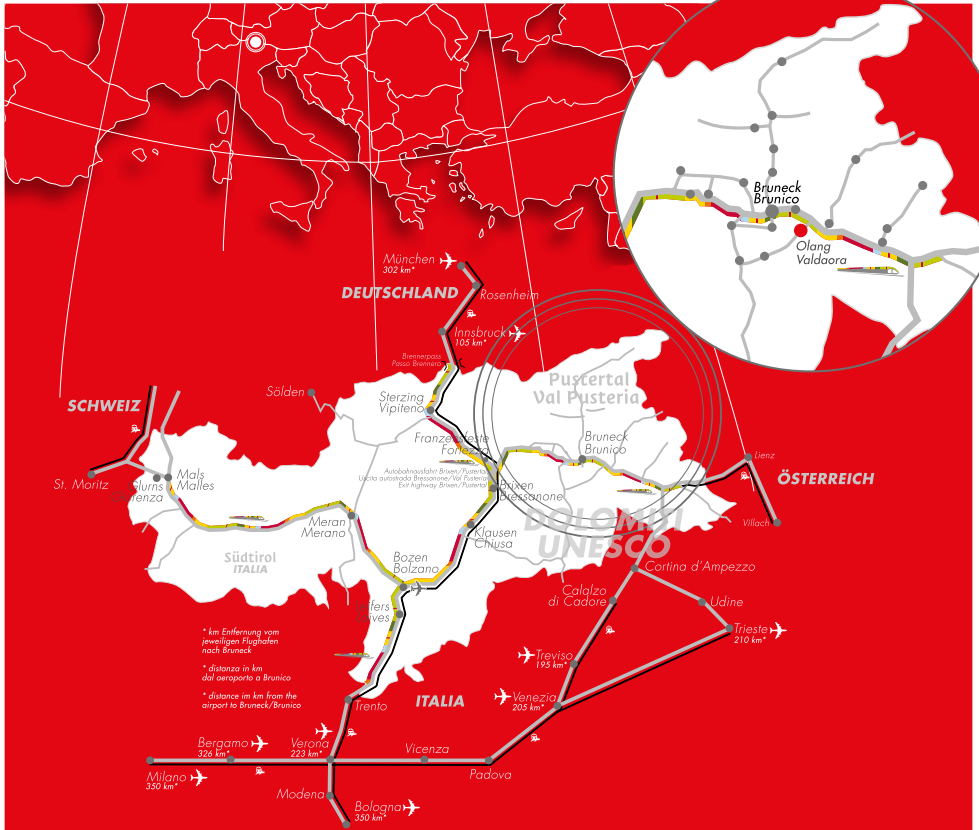
08.07.2025

BIERLEBEN



16.07.2025
13.08.2025
03.09.2025

HOF & HAND



DOLOMITES · ITALY
Kronplatz
PUSTERTAL | PLAN DE CORONES

TOURISMUSVEREIN OLANG
Floriani Platz 19 | I-39030 Olang
T +39 0474 496 277 | info@olang.com

olang.com

kronplatz.com