

LEGENDA

Legende | Legend

- Passeggiate / Spaziergänge / Walks
- Sci alpinismo e ciaspolate / Skitouren und Schneeschuhwanderungen / Ski tours and snow-shoe hikes
- Pista per slittino / Rodelpiste / Tobogganing
- Sci di fondo / Langlaufstrecke / Cross-country skiing
- Strada principale / Hauptstraße / Main road
- Strada secondaria / Nebenstraße / Secondary road
- Sentiero non percorribile / Weg, nicht begehbar / Path is not passable
- Ristoro, rifugio, aperto / Jausestation, Hütte, offen / Refuge, inn, open
- Ristoro, rifugio, chiuso / Jausestation, Hütte, geschlossen / Refuge, inn closed
- Bus service / "Connecting Skiers"
- Cabinovia, seggiovia / Kabinenbahn, Sessellift / Cabin-lift, chair-lift
- Ufficio Skipass / Skipassbüro / Skipass office
- Pista / Skipiste / Ski slope
- Noleggio sci / Skiverleih / Ski rental
- Ufficio turistico / Tourismusbüro / Tourist office
- Fermata autobus / Bushaltestelle / Bus stop
- Zona sportiva / Sportzone / Sports area
- Farmacia / Apotheke / Pharmacy
- Chiesa, Cappella / Kirche, Kapelle / Church, chapel
- Mulino / Mühle / Mill
- Parcheggio / Parkplatz / Parking
- Distributore di carburante / Tankstelle / Filling petrol station

PASSEGGIATE

Spaziergänge
Walks

Descrizione Beschreibung Description	⌚	📏	★
A Roda de Börz Ju de Börz	1h 30'	6 km	*
B Ju de Börz - Costaces	45'	2,5 km	*
C Pé de Börz - Monte Muro/Maurerberg	2h	4,8 km	*
D Antermoia - Pé de Börz - Ju de Börz	1h 45'	4,4 km	*
E Antermoia - Alfarèi - Antermoia	1h	3,4 km	*
F Pares - Munt d'Adagn	2h	4,5 km	*
G Pre dai Corfs Lungiarù - Pares - Pre dai Corfs - Muntcôrta - Lungiarù	2h	4,5 km	*
H Val di Morins Lungiarù - Frèina - Seres - Val di Morins - Frèina - Lungiarù	2h	5 km	*
I Tru Vistles S. Martin - Zona sportiva/Sportzone - Lech de Vistles - Lovara - S. Martin	1h 15'	3,7 km	*
J Picolin - Ju	1h 20'	3,7 km	*
K S. Martin - Lovara - Costa	1h 40'	5 km	*
L S. Martin - Col Cöce	1h	3 km	*

CIASPOLATE E SCI ALPINISMO

Schneeschuhwanderungen und Skitouren
Snow-shoe hikes and Ski tours

Descrizione Beschreibung Description	⌚	📏	★
M Ju - Piza de Plaies	45'	2,2 km	*
P Vi - Göma	1h 50'	4 km	*
C Pares - Forc. de Furcia - Juvac	3h 30'	6 km	*
S Muntcôrta - Val de Antersasc	3h	5,3 km	**
S1 → + Crèp dales Dodesc ▲	+1h 15'	+1,7 km	***
S2 → + Piza de Pëz ▲	+3 h	+4,4 km	***
T Seres - Munt de Poz - Col di Poma / Zenderes Kofel	3h	4,8 km	**
U Seres - Forcela de Pütia - Picia Pütia ▲	4h 30'	5,7 km	***
V Antermoia - Monte Muro/Maurerberg	2h 30'	6,2 km	*
W Alfarèi - Forc. de Lijun - Col dal Lé	1h 50'	4 km	*
X Cialciagn - M.Forca/Gr.Gabler	4h	7,5 km	**

SCI DA FONDO

Langlaufen
Cross-country skiing

Descrizione Beschreibung Description	⌚	📏	★
Roda de Börz Ju de Börz	1h 30'	6 km	*
Börz - Furela	1h	2,6 km	*

⌚ Durata (solo andata) / Dauer (Hinweg) / Duration (one way)
 📏 Distanza / Strecke / Distance
 ★ Difficoltà / Schwierigkeitsgrad / Difficulty
 🔄 Giro circolare / Rundwanderung / circular path
 ⚠️ Solo in caso di condizioni sicure della neve / Nur bei sicherer Schneelage / Only in case of reliable snow conditions

Bollettino Meteo e Valanghe

Wetter- und Lawenbericht
Weather- and avalanche warning service

Prima di intraprendere qualsiasi escursione raccomandiamo vivamente di informarsi sulle condizioni del tempo e della neve.

Bevor Sie eine Tour unternehmen, ist es unerlässlich, dass Sie sich über die aktuelle Wetter- und Schneelage informieren.

Before you set out on an excursion we strongly recommend you to get the latest information about weather and snow conditions.

www.avalanche.report

www.sanvigilio.com
info@sanvigilio.com
T +39 0474 501 037

39050 San Martin in Badia
Str. Tor 18/C
Office SAN MARTIN

39050 San Vigilio di Marebbe
Via Caterina Lanz 14
Office SAN VIGILIO

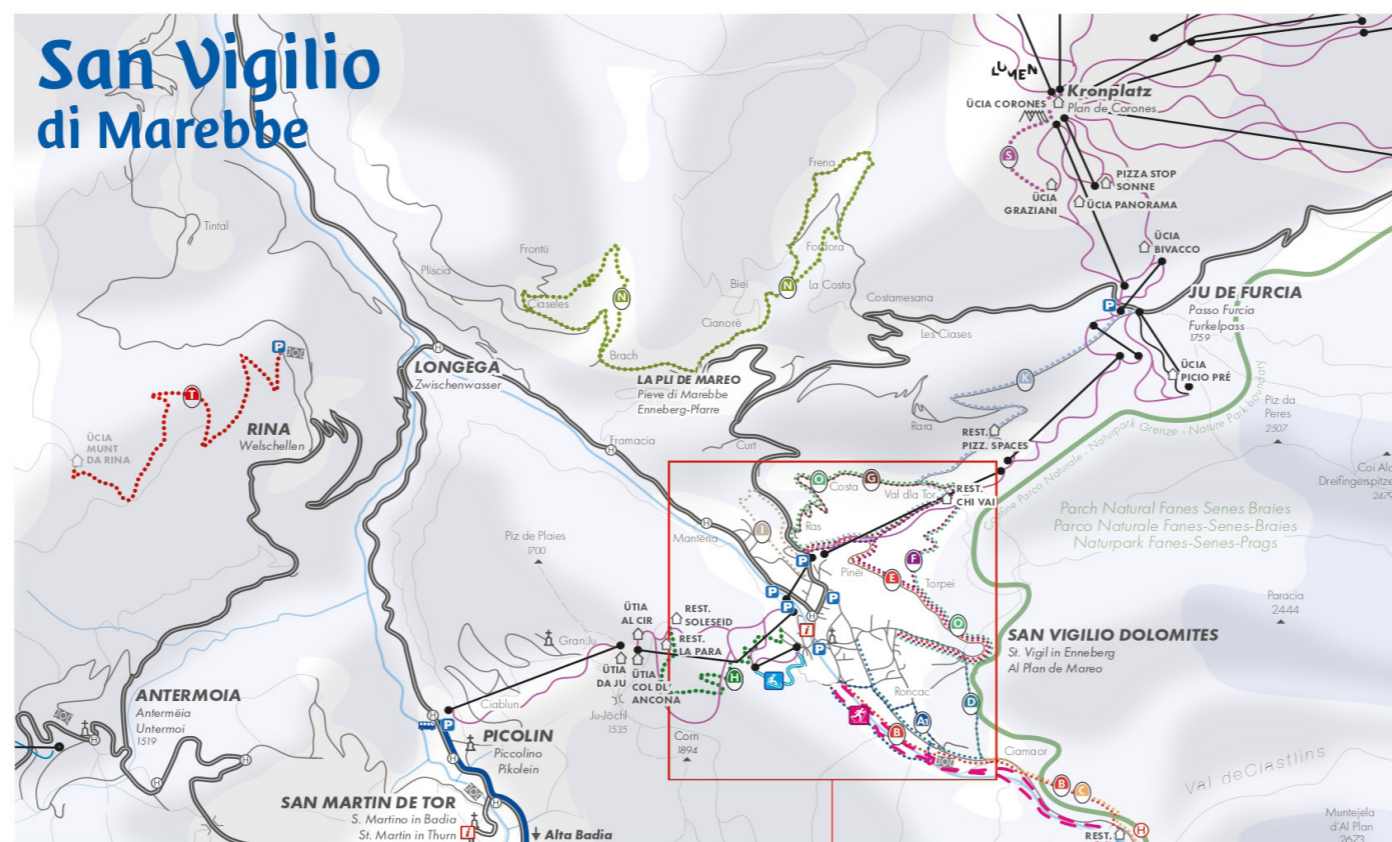
San Vigilio

Dolomites

Guide alpine
Bergführer / Mountain guides
Max Willeit: Tel. +39 335 68 49 422
Simon Kehrer: Tel. +39 389 42 23 062



San Vigilio di Marebbe



LEGENDA Legende | Legend

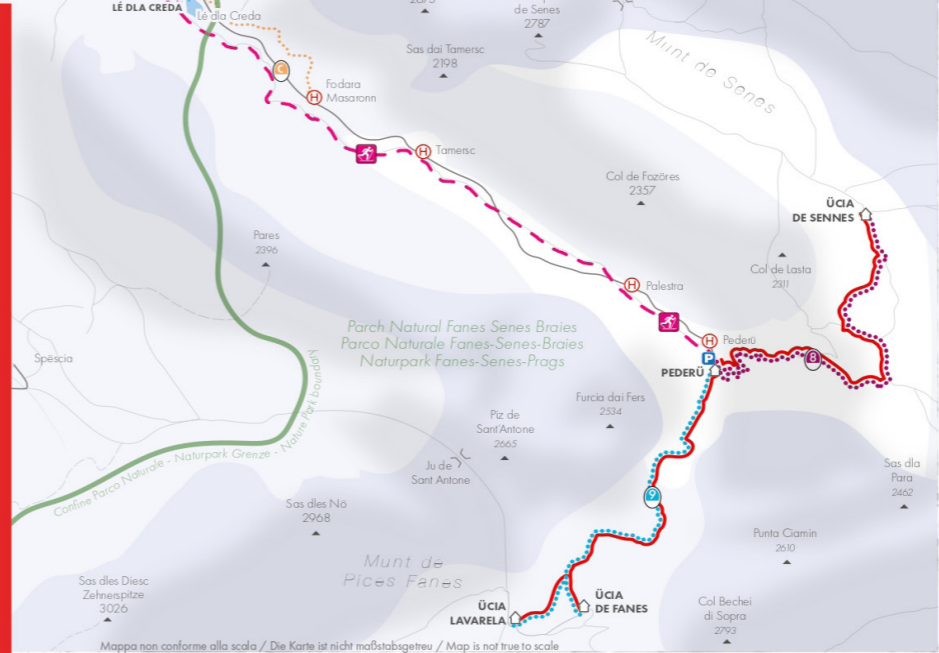
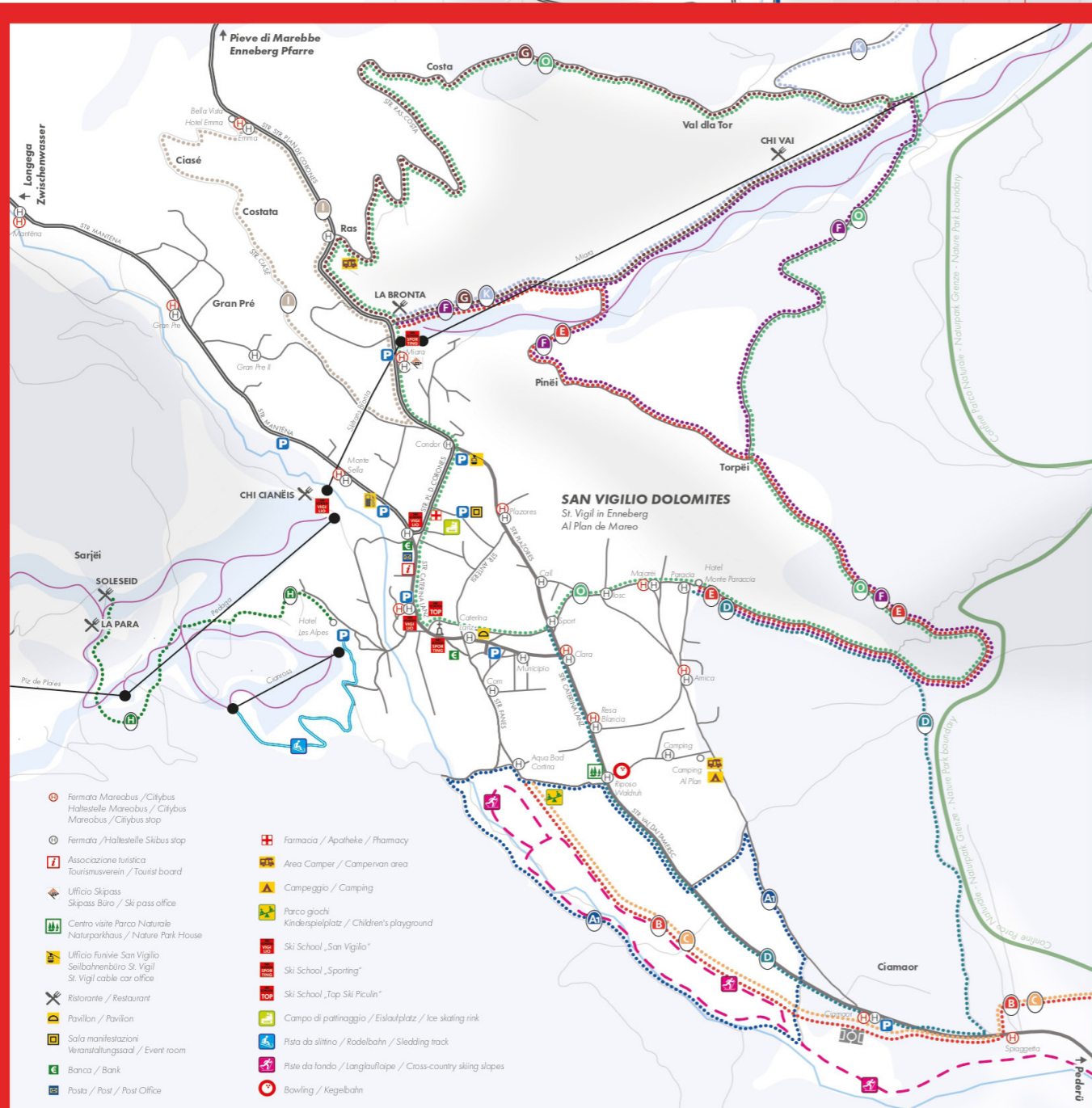

- Passeggiate / Spaziergänge / Walks
- Sci di fondo / Langlaufstrecke / Cross-country skiing
- Pista per slittino / Rodelpiste / Tobogganging
- Ciaspolate / Schneeschuhwanderungen / Snow-shoe hikes
- Strada principale / Hauptstraße / Main road
- Strada secondaria / Nebenstraße / Secondary road
- Sentiero non percorribile / Weg, nicht begehbar / Path is not passable
- Ristoro, rifugio / Jaustation, Hütte / Refuge, inn
- Bus service / "Connecting Skiers"
- Cabinovia, seggiovia / Kabinenbahn, Sessellift / Cabin-lift, chair-lift
- Pista / Skipiste / Ski slope
- Messner Mountain Museum
- LUMEN - Museum of Mountain Photography
- Ufficio turistico / Tourismusbüro / Tourist office
- Fermata autobus / Bushaltestelle / Bus stop
- Zona sportiva / Sportzone / Sports area
- Chiesa, Cappella / Kirche, Kapelle / Church, chapel
- Parcheggio / Parkplatz / Parking

SCI ALPINO & SNOWBOARD Ski Alpin & Snowboarding

Plan de Corones offre 119 km di piste con una varietà di gradi di difficoltà e di panorama fantastici e dispone inoltre di 32 impianti di risalita, comodi, veloci e moderni. Viene offerta inoltre la possibilità di usufruire del servizio "Connecting Skiers", il nuovo servizio skibus gratuito che collega i due comprensori sciistici dell'Alta Badia e del Plan de Corones.

Das Skigebiet Kronplatz bietet 119 km Skipisten mit verschiedenen Schwierigkeitsgraden und wunderschönen Aussichtspunkten und 32 moderne, gemütliche und schnelle Aufstiegsanlagen. Benutzen Sie zudem das Service "Connecting Skiers", ein gratis Skibus verbindet die Skigebiete Alta Badia und Kronplatz.

The ski area Plan de Corones offers 119 km of slopes with different difficulty degrees and spectacular panoramic views, and disposes of 32 modern, comfortable and fast ski-lifts. Thanks to the new service "Connecting Skiers", a free ski bus connects the two ski areas "Alta Badia" and "Plan de Corones".



PASSEGGIATE Spaziergänge Walks

Descrizione Beschreibung Description	⌚	📏	★	
Tru dles liondes	1h	3 km	*	
San Vigilio - Lé d'la Creda	1h 15'	4 km	*	
San Vigilio - Fodara Masaronn	2h	3 km	*	
Brüscia	1h	3 km	*	
San Vigilio - Torpei - Pinèi	1h	3 km	*	
San Vigilio - Chi Vai - Torpei	2h	6 km	*	
San Vigilio - Val - Costa - Ras	1h 30'	5 km	*	
San Vigilio - Sarjèi	1h	3 km	**	
San Vigilio - Ciasé	1h	3 km	*	
San Vigilio - Passo Furcia/Furkelpass	2h	8 km	**	
Roda dles Vies / Giro dei Masi/Weilerrundgang	2-4 h	7 km	**	
A Soredè - Sentiero tematico circolare / Themenwanderung	2h	5,5 km	*	
Plan de Corones - Sentiero panoramico invernale / Winterwanderweg	1h 15'	2 km	*	
Munt da Rina	1h 30'	4 km	*	
Pederù - (Fodara Vedla) - Senes	1h 30'	2h	7 km	***
Pederù - Fanes	2h	7 km	**	

CIASPOLATE E SCI ALPINISMO Schneeschuhwanderungen und Skitouren Snow-shoe hikes and Ski tours

Descrizione Beschreibung Description	⌚	📏	★	
Pederù - (Fodara Vedla) - Senes	(1h 30')	2h	7 km	***
Pederù - Fanes	2h	7 km	**	

SLITTINO / Rodeln / Tobogganging

Descrizione Beschreibung Description	📏	★
Cianross	680 m	*

SCI DA FONDO San Vigilio - Pederù Langlaufen Cross-country skiing

Descrizione Beschreibung Description	📏
Ring 1 - Campo scuola/Übungsfeld	0,2 km
Ring 2 - Ciamoor	3,5 km
Ring 3 - Lé d'la Creda	6,2 km
Ring 4 - Fodara Masaron	9,7 km
Ring 5 - Pederù	23 km

🕒 Durata (solo andata) / Dauer (Hinweg) / Duration (one way)	📏 Distanza / Strecke / Distance	★ Difficoltà / Schwierigkeitsgrad / Difficulty	🔄 Giro circolare / Rundwanderung / circular path